

5 DAGE ELLER 6 DAGE

---

# VANDRING "W" I TORRES DEL PAINE

KLASSISK VANDRETUR I PATAGONIEN



Rasmussen Travel  
Skreddersyede eventyr i Sydamerika

# KORT FORTALT

REJSEKODE:  
VSE-030

## DAG 01

Fra Puerto Natales til Torres del Paine.

## DAG 02

Vandredag 1.  
Vandring ind til tårnene Las Torres.

## DAG 03

Vandredag 2.  
Vandring langs søen Norden-skjold. Nat ved Sector Francés.

## DAG 04

Vandredag 3.  
Udforskning af Den Franske Dal og videre vandring til Paine Grande. Nat i Paine Grande.

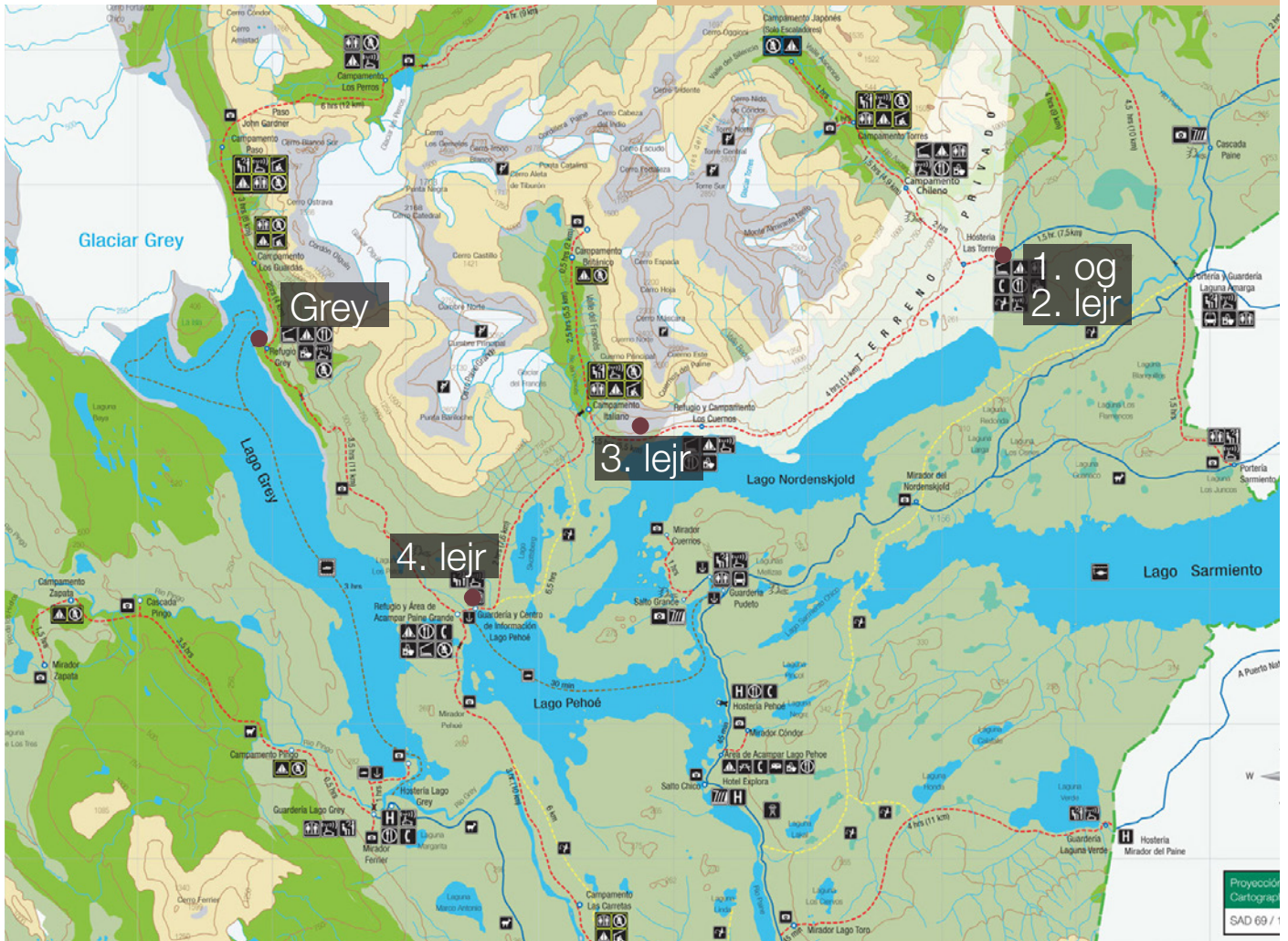
## DAG 05

Vandredag 4.  
Vandring langs søen Grey til gletsjeren Grey. Retur til Paine Grande, katamaran og bus.

### KORT OVER VANDRERUTEN "W" I TORRES DEL PAINE

#### FAKTA OM VANDRERUTEN "W"

Længde:	Ca. 64 / 72 km
Vandredage:	4
Højeste punkt:	900 moh. Udsigtspunkt ved Las Torres
Laveste punkt:	50 moh.
Sværhedsgrad:	Middel
Regler:	Der må kun vandres på stier
Bedste tidspunkt:	Oktober til april
Kendetegn:	Den mest populære rute i Patagonien



# OM REJSEN

## OVERNATNING

Overnatning kan ske i:

- Opredt telt.
- Refugie i køjeseng på 6-8 personers fællesrum.
- Hotel (kun ved Las Torres).

## Inkluderet:

- Bus Puerto Natales - Torres del Paine
- Briefing med guide
- Detaljeret kort over Torres del Paine
- Indgang til nationalparken
- Shuttlebus indgang til nationalparken - startsted for vandring ved Las Torres
- 2 x overnatning i området Las Torres
- 1 x overnatning i området Francés
- 1 x overnatning i området Paine Grande
- Katamaran over søen Grey
- Sovepose og liggeunderlag / opredte senge i telt / refugier
- 4 x morgenmad
- 4 x box lunch
- 4 x aftensmad
- Bus Torres del Paine - Puerto Natales / El Calafate

## Tillægspakker:

- 1 ekstra nat i Refugio Grey med aftens- og morgenmad samt guidet kajaktur.
- 1 ekstra nat i Refugio Grey med aftens- og morgenmad samt guidet gletsjervandring på gletsjer Grey.

## Ikke inkluderet:

- Måltider ud over de nævnte
- Drikkevarer
- Drikkepenge
- Afbestillingsforsikring
- Rejseforsikring

Rejsen er omfattet af Pakkerejseloven.  
Rasmussen Travel er medlem Rejsegarantifonden.

## Kontakt

Rasmussen Travel  
Førslev Møllevej 5, 4690 Haslev  
Tlf. 70 27 44 56  
Mail: [he@rasmussentravel.dk](mailto:he@rasmussentravel.dk)



De tre "tårne" Torres del Paine.

Om vandreturen

## I VANDRESTØVLER LANGS BJER GKÆDEN PAINE

Denne fantastiske tur på otte vandredage er kendt som "w", fordi ruten har form som et W. Det er muligt at starte i både den østlige og vestlige ende af W'et. Vi har valgt at starte i den østlige ende, da formationerne tager sig bedst ud fra denne side.

Vandreturen "middel" krævende med lange dagsvandringer. Da vandreturen foregår nær havets overflade, er der ingen fare for højdesyge.

Baggrundsviden


## NATIONALPARKEN TORRES DEL PAINE

Nationalparken Torres del Paine beskytter bjerge, gletsjere, søer, floder, skove samt et rigt fugle- og planteliv i den sydligste del af chilensk Patagonien. Torres er det spanske ord for tårne, mens paine er et indiansk ord for blå. Parkens hjerte er bjergkæden Paine med de tre karakteriske granittårne, hvor det højeste, Torre Sur, når op i 2850 meters højde. Den storslåede udsigt til "Tårnene" får man ved at vandre ind gennem Valle Ascencio.

Nationalparken blev etableret i 1959 under navnet Parque Nacional de Turismo Lago Grey, Greysøens Nationale Turistpark. Arealet blev senere udvidet, og parken fik sit nuværende navn i 1970. Parken kom på UNESCO's liste over Verdens Naturarv i 1978.

I 1976 åbnede den engelske bjergbestiger John Gardner og to lokale parkbetjente vandreruten Store O, som fører hele vejen rundt om Bjergkæden Paine. Det er denne rute, som er beskrevet i dette program.

Klimaet i parken er forholdsvis koldt med dagtemperaturer på 10 til 16 °C om sommeren og -3 og 5 °C om vinteren. Mest kendetegnet er klimaets uforudsigelighed med hurtige skift mellem ekstremer. Her skal man desuden være forberedt på meget heftig vind og meget brændende sol.





## DAG 01

Buskørsel og briefing

### ANKOMST TIL LAS TORRES I PARKEN

Arrangementet starter i Puerto Natales. Her møder I jeres guide eller bliver briefet og får kort af vores lokale medarbejder. I får alle nødvendige ruteanvisninger, vouchers m.m. I vil kunne stille alle de spørgsmål I måtte sidde med.

Med bus kører I til nationalparken Torres del Paine, dagens mål er den sektor, der hedder Central. Her er indgangen til dalen med de berømte tårne. I overnatter i enten telt med sovepose, i opredt seng på refugie eller på hotel.

I Sector Central er last minute indkøbsmuligheder af sol-creme, kasket, snack, sodavand og chokolade.

**Briefing med vandreguide / vores medarbejder i P. Natales**  
**Bus Puerto Natales - Torres del Paine**  
**Adgang til nationalparken**  
**Aftensmad i Las Torres**  
**Overnatning i Sector Central (camping, refugie eller hotel)**

## DAG 02

1. vandredag

### VANDRING TIL LAS TORRES

I starter med at vandre ind gennem dalen mod de karakteristiske tre "tårne", der er de mest markante bjerge i Torres del Paine. Cirka en time op ad terrasser fra 100 m til 600 m. til indgangen til dalen. Paso del Viento - hvor det kan blæse meget. Herfra en halv time ned til refugiet El Chileno.

Efter godt to timers vandring fra refugiet El Chileno stiger I op over en morrænebakke og når en lille gletsjersø. På den anden side af søen rejser de tre lodrette granittinder "tårnene" sig fra en gletsjer. Der er tid til at nyde atmosfæren og udsigten, inden I stiger ned samme vej ud gennem dalen.

Dagens vandring: 9 timer / 20 km  
Start 125 moh., udsigtspunkt 900 moh., slut 125 moh.

**Morgenmad, box lunch, aftensmad**  
**Overnatning i Sector Central (camping, refugie eller hotel)**

# DAG 03

2. vandredag

## LANGS SØEN NORDENSKJOLD

I dag vandrer I langs søen Nordenskjold (opkaldt efter den svenske geolog) i næsten hele dens længde fra øst mod vest. Søen er fyldt med gletsjersedimenter og har en fantastisk grønlig farve. Terrænet skifter mærkbart karakter som I vandrer fra det tørre øst mod det mere fugtige og frodige vest. Nyd de mange scenskift og fantastiske udsigter mod syd, få det første indtryk af Det Sydlige Patagonske Isfelt, og bliv overrasket over den unikke formation "Los Cuernos", Hornene, med de karakteristiske sorte toppe ovenpå den lysegrå granit.

Dagens vandring: fra Torres Central til Los Cuernos 6 t / 16 km  
Start 125 moh., slut 80 moh. Højeste punkt: ca. 250 m.

**Morgenmad, box lunch, aftensmad**  
**Overnatning i Sector Francés (camping eller refugioie)**



# DAG 04

3. vandredag

## DEN FRANSKE DAL

I dag udforsker I Den Franske Dal, Painemassivets absolutte hjerte. Fra Domos Frances har I knap to timer til et naturligt plateau, hvorfra I kan bruge tid på at observere de mange laviner, der normalt brager ned fra massivets højeste bjerg, Paine Grande. Dette dynamiske bjerg har det med at stjæle opmærksomheden fra "Hornene", Los Cuernos som findes lige bag dig når du sidder og kigger op mod Paine Grande. Har I gode ben, god tid og fornuftigt vejr (er I i så tvivl, så tag chancen), gå da godt en time dybere ind i dalen. Her når I et overraskende smukt udsigtspunkt som præsenterer et amfiteater af spidse granittinder. Når I når tilbage til indgangen af dalen, har I godt 2,5 times yderligere vandring til jeres overnatningssted, Lodge Paine Grande.

Lodge Paine Grande har minimarked med blandt andet æg, pålæg, snacks og drikkevarer.

Dagens vandring med kun første udsigtssted: 6 timer / 16 km  
Start 80 moh., udsigtspunkt 500 moh. slut 60 moh.  
Dagens vandring med andet udsigtssted: 9 timer / 21 km  
Start 80 moh., udsigtspunkt 700 moh. slut 60 moh.

**Morgenmad, box lunch, aftensmad**  
**Overnatning i Sector Paine Grande (camping eller refugioie)**





## DAG 05

4. vandredag

### LANGS SØEN GREY TIL GLETSJEREN GREY

Fra Lodge Paine Grande ved bredden af den turkise gletsjersø Pehoe begiver I jer mod nord. Terrænet er ikke let så hold godt øje med fodfæstet. I kommer igennem området, hvor den sidste store skovbrand i 2011-12 raserede. I vil kunne se de afsodede nøgne stammer, som stille vidner der stikker op over den nye bevoksning, der optimistisk springer frem. Undervejs passerer I flere udsigtspunkter over gletsjersøen, der indeholder mange store isbjerger, der virker endnu mere blå end sædvanligt mod søens bløde grå farve. Godt halvvejs kommer I til et vindblæst udsigtspunkt, hvorfra I kan beskue gletsjeren Grey i hele sin lange udstrækning indtil den forsvinder i horisonten – hvis vejret tillader det.

I vandrer retur til Paine Grande, hvorfra I sejler med katamaran over søen Pehóé til havnen Pudeto. Herfra kører I med bus til Puerto Natales.

Dagens vandring: 4 timer / 11 km  
Start 60 movh., højeste punkt 300 moh., slut 80 moh.

**Morgenmad, box lunch**  
**Katamaran over søen Pehóé**  
**Bus Torres del Paine - Puerto Natales**

## EVENTUEL DAG 06

Mulig ekstra dag

### EKSTRA DAG MED KAJAK ELLER GLETSJERVANDRING

Bliv en ekstra nat eller to på refugio Grey. Nyd I har gennemført W og tilkøb evt et anderledes eventyr.

Det er muligt at tage på en kajaktur på søen Grey og padle mellem store blå isbjerger, eller at begive sig ud på gletsjeren Grey hvorfra I vil blive introduceret til de fantastiske isformationer som forekommer i uendelig rigdom på denne tempererede gletsjer.

- 1 ekstra nat i Refugio Grey med aftens- og morgenmad samt guidet kajaktur ved gletsjer Grey.
- 1 ekstra nat i Refugio Grey med aftens- og morgenmad samt guidet vandretur på gletsjer Grey.

Det er en god idé,  
at booke i god tid, da parken har  
begrænsede antal overnatningsmuligheder,  
der bookes hurtigt op især  
under højsæsonen.





Udstyr

## TIL VANDRING

### Vandrestøvler

Støtter anklerne og øger dermed sikkerheden, når stien har løse sten. Grundet det svingende vejr og stiernes beskaffenhed anbefales støvler med Gore-Tex membran. Støvlerne skal være gået godt til inden turen.

Til aftenstunden er det rart at have et par gode sandaler eller en let snickers.

### Vandrestave

Vandrestave giver ekstra støtte. Nedad tager man lidt af vægten af med vandrestavene, så knæ og lår aflastes. Opad kan man "sætte af" med stavene. Handsker skåner hænderne, når man bruger vandrestave.

### Rygsæk

En rygsæk skal kunne indeholde frokost og tøj og begrænset personligt udstyr. I behøver ikke medbringe sovepose og underlag. Rygsækcover anbefales ikke. Derimod bør udstyret pakkes i vandtætte poser. Desuden er en tyk affaldssæk som inderlining anbefalelsesværdig.

Udstyr

## TIL NATTEN

### Telt

Hvor det er aktuelt, er teltet allerede slået op, når I ankommet til pladsen. Teltene er meget rummelige. Inkluderet er sovepose og liggeunderlag. Vi anbefaler, at I medbringer lagenpose.

### Inderlag

Langærmet og langbenet undertøj til at sove med, hvis I sover i telt. Inderlag er også vigtigt, hvis I ønsker at ro kajak på Lago Grey.

## OPBEVARING

### Mens I vandrer

Under vandringen opbevarer vi det bagage, som I ikke behøver. Det gælder om at have så lidt med som muligt på vandreturen. I hvert enkelt tilfælde aftaler vi med jer, hvor og hvordan jeres bagage opbevares. Husk at have pas, penge og kreditkort med på vandreturen.

Udstyr

## TIL KROPPEN

### Påklædning

Klæd dig på i lag (2-4 lag) som passer godt over hinanden, så du hurtigt kan tilpasse dig de omskiftelige omgivelser. Og brug helst syntetiske materialer (undtaget dit inderste lag som bør være uld).

### Tøj

1 par behagelige vandrebukser.  
Evt. et par shorts.  
2 langærmede inderlagsbluse  
3 par vandresokker  
1 let fleecetroje eller tilsvarende  
1 isolerende jakke der giver varme  
1 skaljakke til at stoppe vind og vand  
1 par regnbukser eller et par ekstra vandrebukser  
Undertøj  
Hue, vanter og buff

### Hat

Hat eller kasket med strop, der skåner hovedet mod den skarpe sol i bjergene.

### Toiletudstyr

Almindeligt toiletudstyr.  
Nødvendig personlig medicin.

Udstyr

## TIL SIKKERHED

### Førstehjælpskit

Bør minimum indeholde compeed vabelplaster og personlig receptmedicin (plus lidt ekstra), samt hvad du mener du kan få brug for.

### Solcreme

Medbring faktor 30 eller mere. Og medbring mere end du regner med at få brug for. Regn med at smøre dig ind flere gange om dagen, også selv om solen ikke skinner. Sørg desuden for altid at kunne dække hovedbund og nakke. Vælger I en hat som løsning vær opmærksom på at den skal have snore der forhindre den i at flyve af.

### Drikkevand

Drikkevand kan tages på refugierne om morgenen. Cirka hver time, kommer I forbi brusende floder, hvor I kan tage drikkevand. Vi anbefaler at I medbringer egen flaske på 1 liter. Indvendigt drikkesystem (som camelbak) kan bruges. I alle tilfælde medbring en feltflaske - helst med bred mund.



# RASMUSSEN TRAVEL

Vi arrangerer individuelle rundrejser, vandreture, skræddersyede eventyr og grupperejser med dansk rejseleder i Sydamerika.

I Peru, Argentina og Brasilien har vi tilknyttet danske medarbejdere, der står for et velkomstmøde, når I ankommer. De guider også udflugter og ture, så I på den måde får et godt indblik i landet. Herudover har vi et meget omfattende kontaktnet af både top professionelle bureauer og privatpersoner, der har været vores personlige venner gennem mange år. Dem trækker vi på, når vi opfylder specielle ønsker for vores rejsende.

# BUREAUETS EJER

Hans Erik Rasmussen etablerede bureauet i 2013 efter i mange år at have arrangeret og ledet rejser for højskoler og rejsebureauer. Han kom til Sydamerika første gang i 1981 og har boet i Argentina. I Bolivia, Peru og Venezuela har han gennemført lange eventyr til fods, på hesteryg og i kano.

Hans Erik Rasmussen holder foredrag om sine rejser i Sydamerika på biblioteker, skoler, kirker og oplysningsforbund.

Han er medlem af Eventyrernes Klub.



Hans Erik Rasmussen i Patagonien.

## INFOMØDER OG ÅBEN REJSESESØNDAG

Vi kommer meget gerne på besøg hos jer for at fortælle om lige præcis den rejse, som I er interesseret i. Vi kommer over hele landet. Ring eller skriv og lav en aftale.



Vores bureau holder til på Midsjælland, hvor vi på udvalgte søndage holder Åben Rejsesøndag. Her fortæller vi om vores rejser mm.

Se datoer på vores hjemmeside.

## BØGER OM SYDAMERIKA

af Hans Erik Rasmussen


Gennem mange år skrev Hans Erik Politikens guidebøger om Peru, Bolivia og Argentina. I "Eventyrlige rejser i Peru" beskriver han fem af sine eventyrlige rejser i Peru.



# VIL DU MED TIL CHILE?

Ring eller skriv hvis du ønsker yderligere information om denne eller andre af vores rejser til Chile. Find yderligere oplysninger om Chile og se vores film fra landet på vores hjemmeside. Her kan du også tilmelde dig rejsen og se, hvornår vi afholder vores informations- og inspirationsmøder.

**SE FLERE REJSER PÅ HJEMMESIDEN  
RASMUSSENTRAVEL.DK**



**Rasmussen Travel**  
*Skræddersyede eventyr i Sydamerika*