



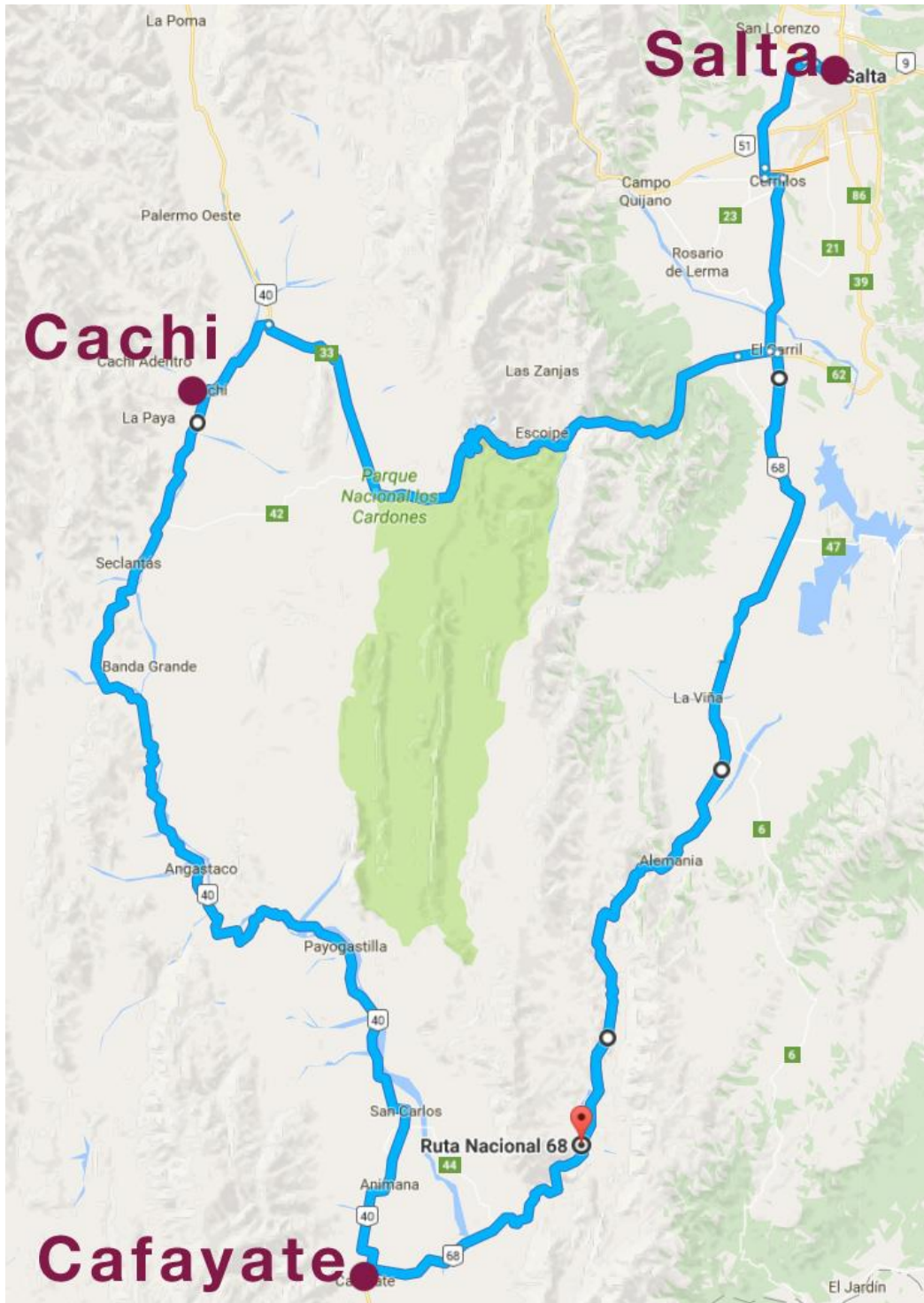
Gyrd Rasmussen Travel

Tailor made adventures in South America

RUTEVEJLEDNING

SALTA – CACHI – CAFAYATE – SALTA

Salta – Cachi:	156 kilometer	Anslået tid: 4 timer plus pauser
Cachi – Cafayate:	162 timer	Anslået tid: 5-6 timer plus pauser
Cafayate – Salta:	197 timer	Anslået tid: 3,5 timer plus pauser





Gyrd Rasmussen Travel

Tailor made adventures in South America

Bykort Salta



Europcar

Adresse: Córdoba 20

4401 Salta

Argentina

Telefon: +54 387 421-8848

Hotel del Antigua Convento

Caseros 113

Salta, Argentina

Telefon: +54 387 422-7267



Gyrd Rasmussen Travel

Tailor made adventures in South America

Kørsel fra Hotel Antiquo Convento på gaden Caseros til omfartsvejen Hipólito Yrigoyen, der fører ud til rute 68.

Europcars garage ligger også på gaden Caseros

Kilometer angivelser (00 km) er cirkaangivelser målt fra Hotel del Antigua Convento

Hotel del Antiquo Convento
Caseros 113, A4400DMC Salta, Argentina

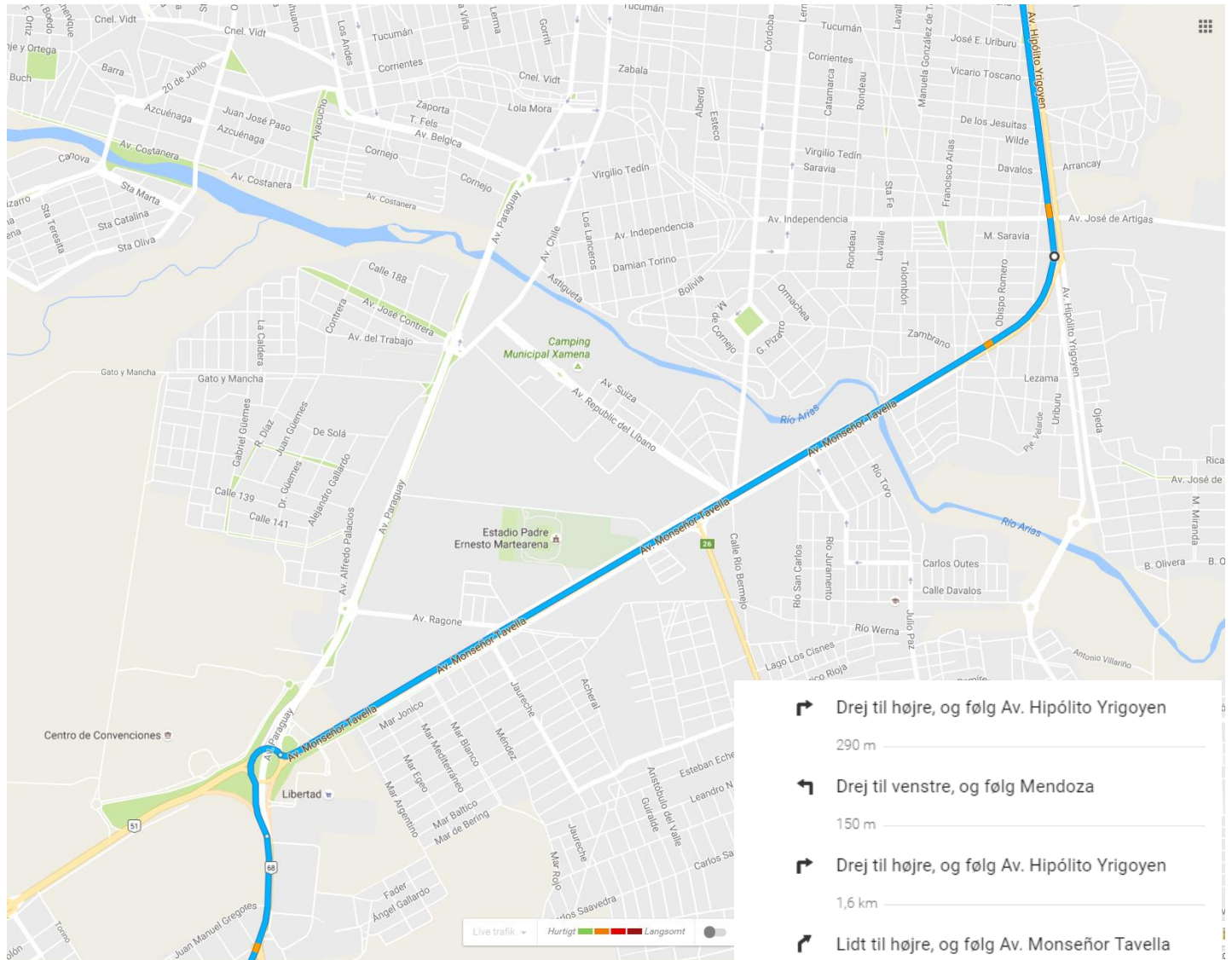
- ▼ Tag Lavalle til Av. Hipólito Yrigoyen
2 min (650 m)
- ↑ Tag mod øst ad Caseros mod Sta Fe
200 m
- ↻ Drej til højre, og følg Lavalle
290 m
- ↶ Drej til venstre, og følg P. Saravia
150 m
- ▼ Kør fra RN68 og RP33 til Cachi
3 t 6 min (155 km)
- ↻ Drej til højre, og følg Av. Hipólito Yrigoyen
290 m
- ↶ Drej til venstre, og følg Mendoza
150 m
- ↻ Drej til højre, og følg Av. Hipólito Yrigoyen
1,6 km
- ↻ Lidt til højre, og følg Av. Monseñor Tavella
4,2 km
- 📍 Tag tredje frakørsel ind på tilkørsel Av. Combatientes de Malvinas/RN68 mod Cerrillos i rundkørslen



Gyrd Rasmussen Travel

Tailor made adventures in South America

Ad omfartsvejen Hipólito Yrigoyentil rute 68



➔ Drej til højre, og følg Av. Hipólito Yrigoyen

290 m

⬅ Drej til venstre, og følg Mendoza

150 m

➔ Drej til højre, og følg Av. Hipólito Yrigoyen

1,6 km

➔ Lidt til højre, og følg Av. Monseñor Tavella

4,2 km

📍 Tag tredje frakørsel ind på tilkørsel Av. Combatientes de Malvinas/RN68 mod Cerrillos i rundkørslen

500 m

↑ Fortsæt ad Av. Combatientes de Malvinas/RN68

[📍 Fortsæt ad RN68](#)

6,9 km

📍 Tag tredje frakørsel i rundkørslen, og bliv på RN68

140 m

📍 Tag første frakørsel i rundkørslen, og bliv på RN68

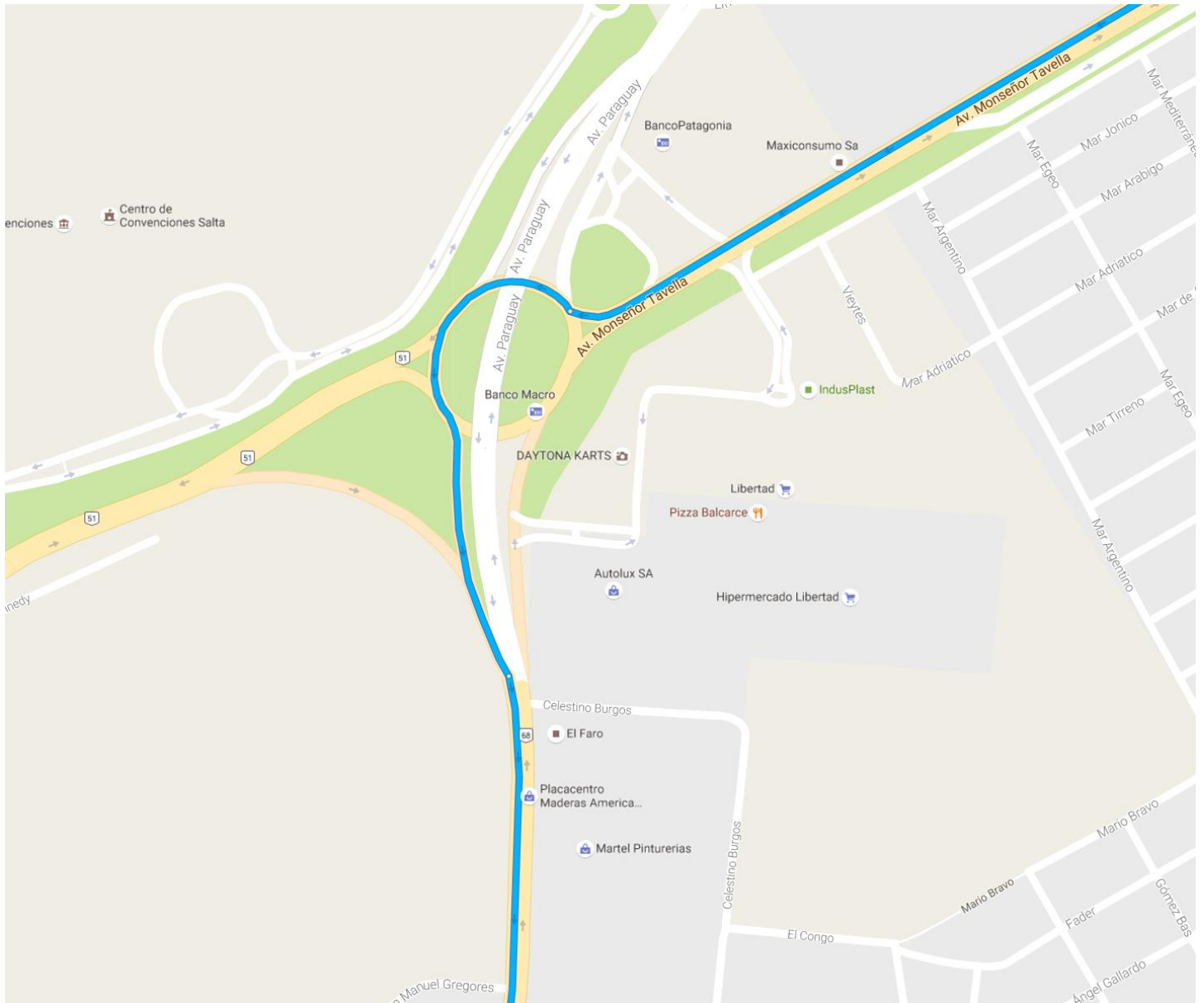


Gyrd Rasmussen Travel

Tailor made adventures in South America

Rundkørsel for at komme ud af rute 68 ud af Salta

Bemærk: Pas på når I kører ind i rundkørslen. Folk kører stærkt



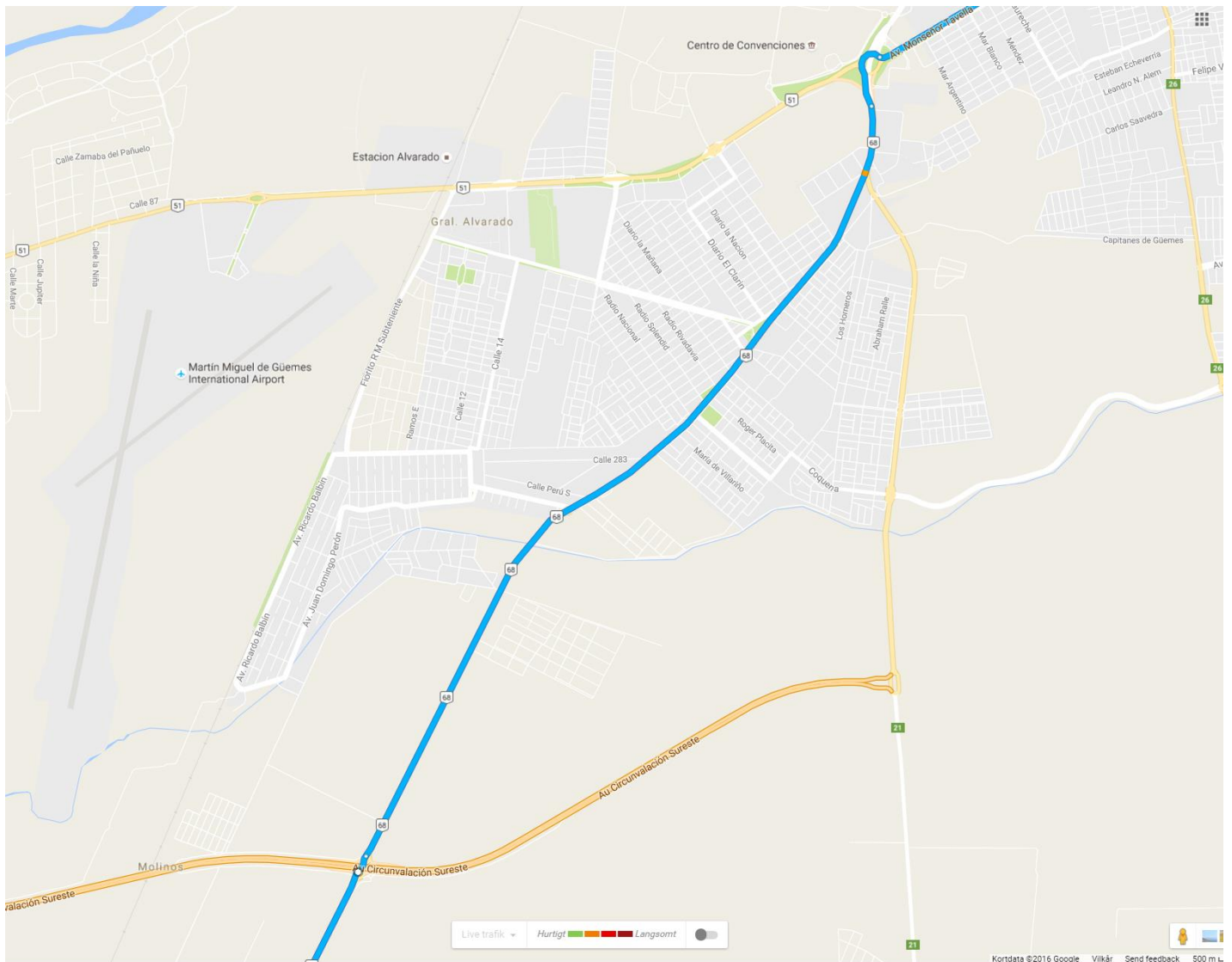


Gyrd Rasmussen Travel

Tailor made adventures in South America

Gennem forstæder til Salta

Bemærk: Vejen er meget hullet

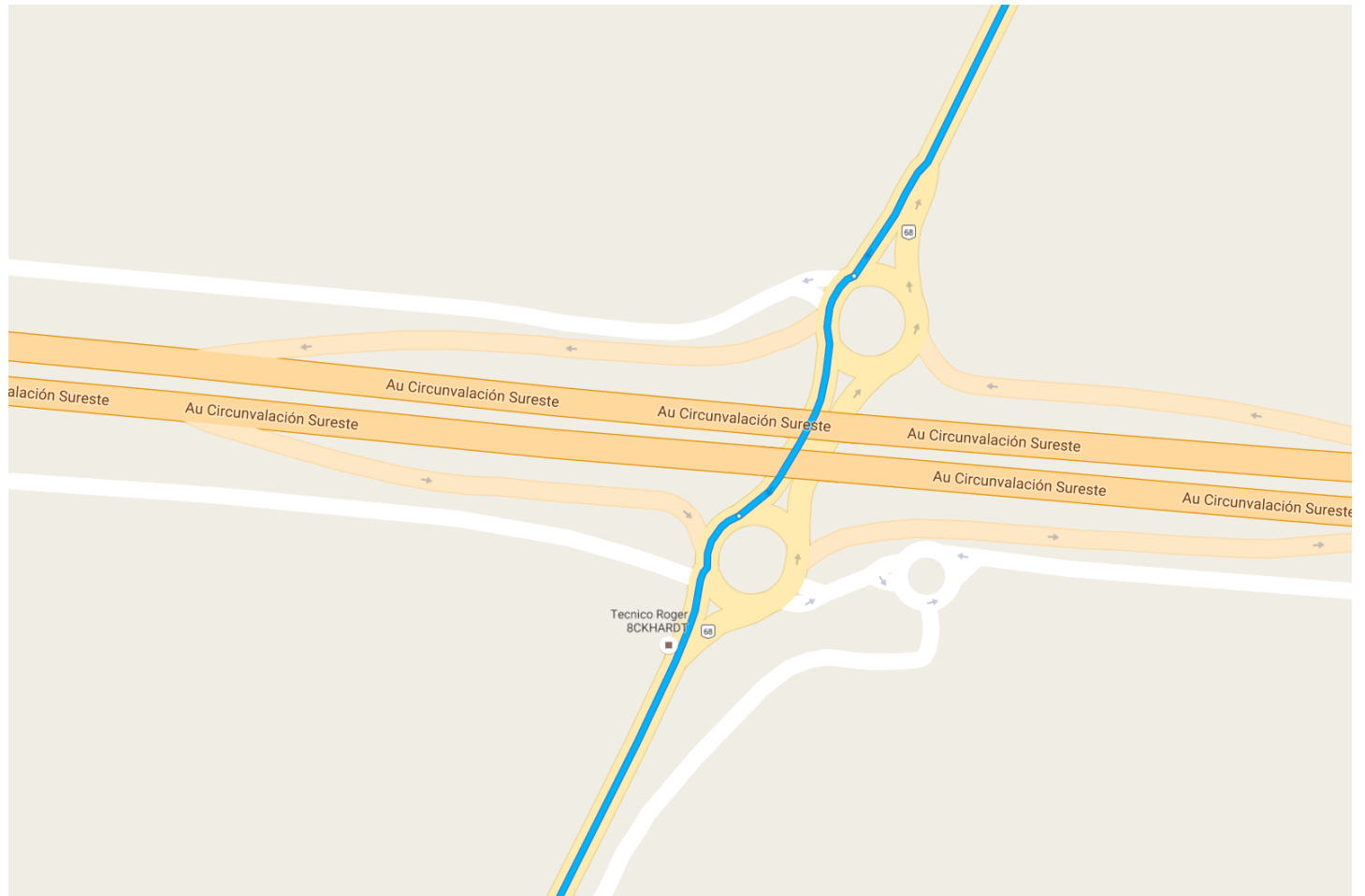




Gyrd Rasmussen Travel

Tailor made adventures in South America

Krydsning af stor omfartsvej (15 km) uden for Salta



Her kommer I fra Salta og når omfartsvejen Av. Circunvalación Sureste.

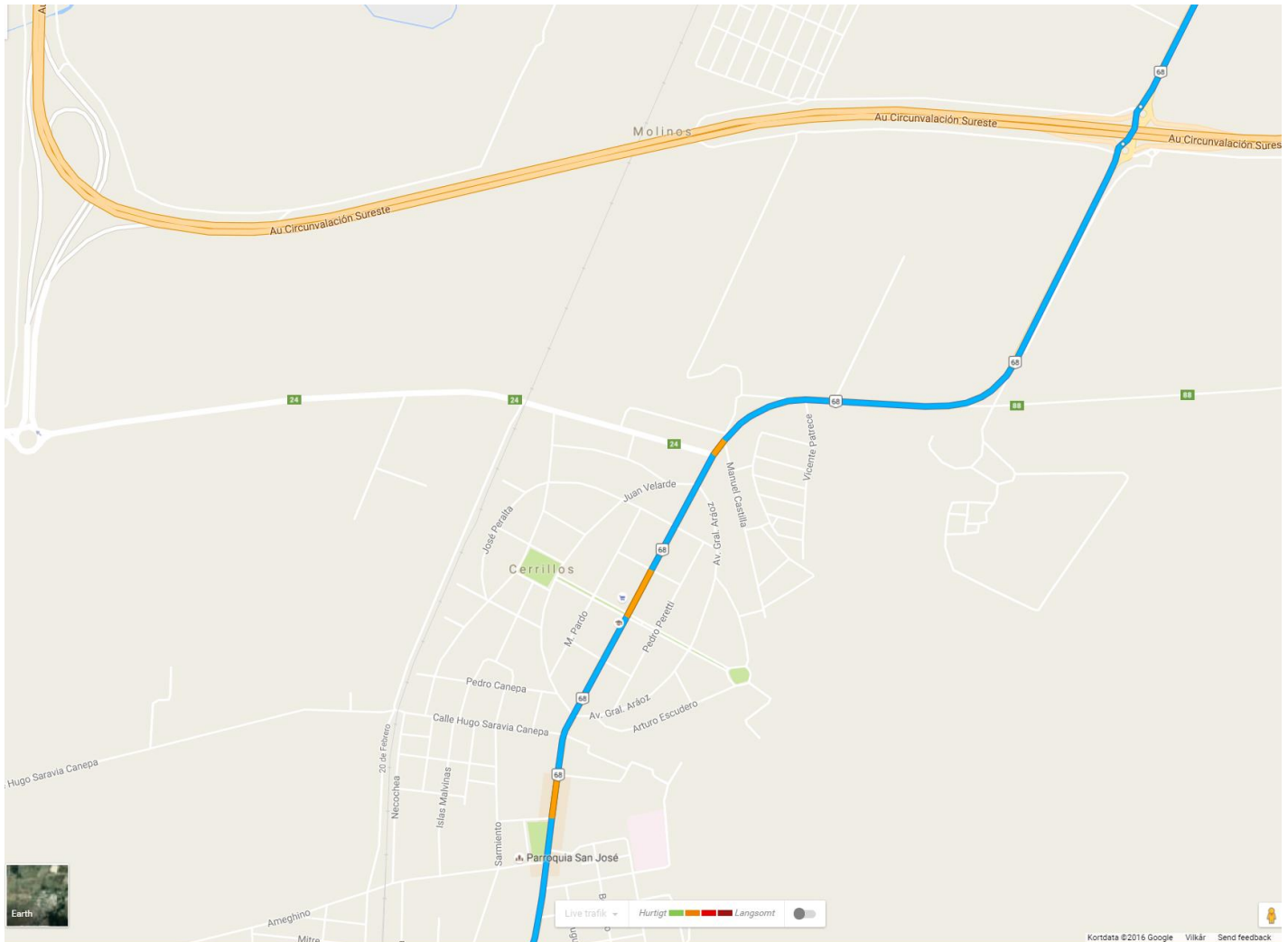
I kører under broen, hvor omfartsvejen fører over.



Gyrd Rasmussen Travel

Tailor made adventures in South America

Gennem byen Cerillos lige efter omfartsvejen Av. Circunvalación Sureste.

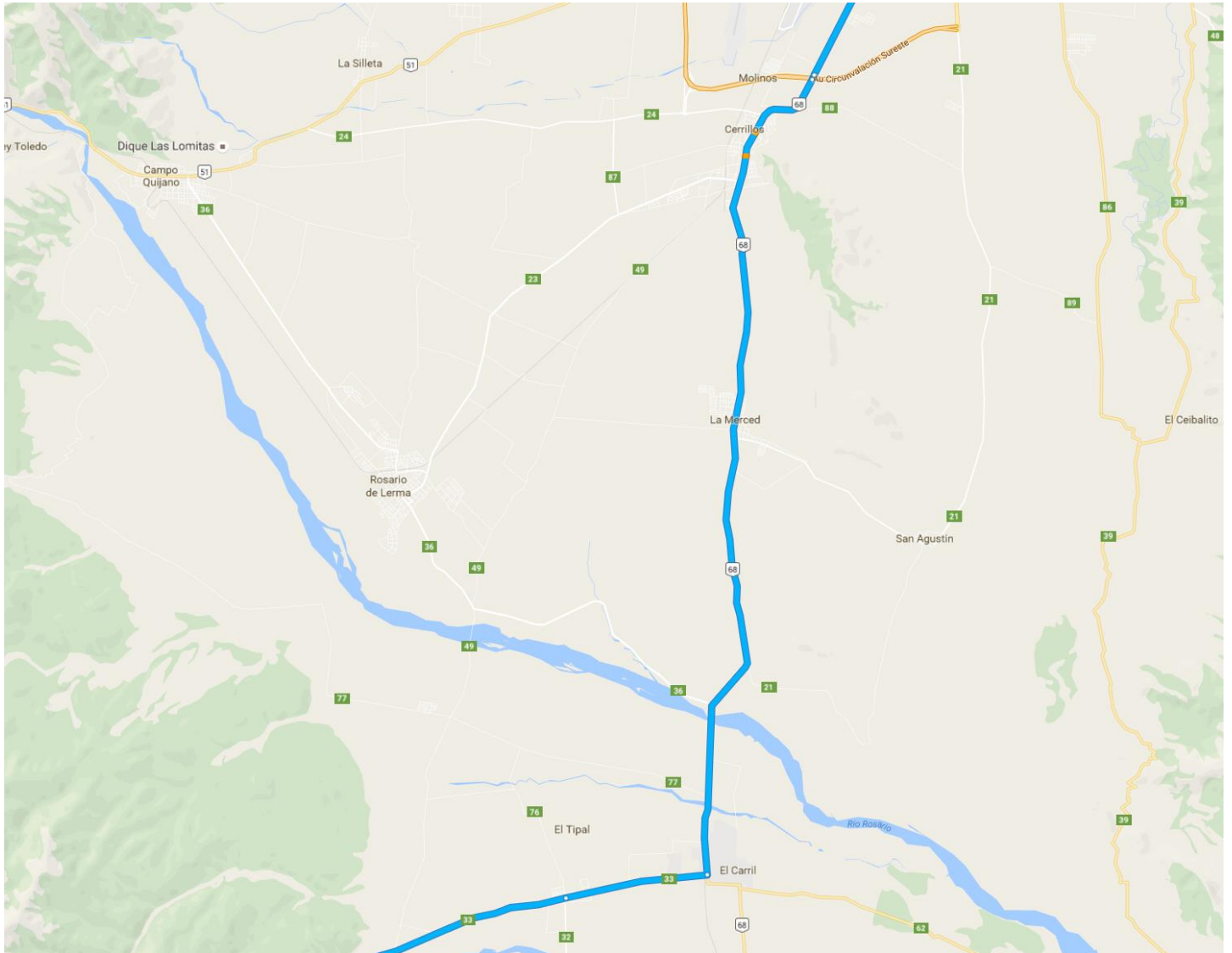




Gyrd Rasmussen Travel

Tailor made adventures in South America

Fra Cerillos til byen El Caril




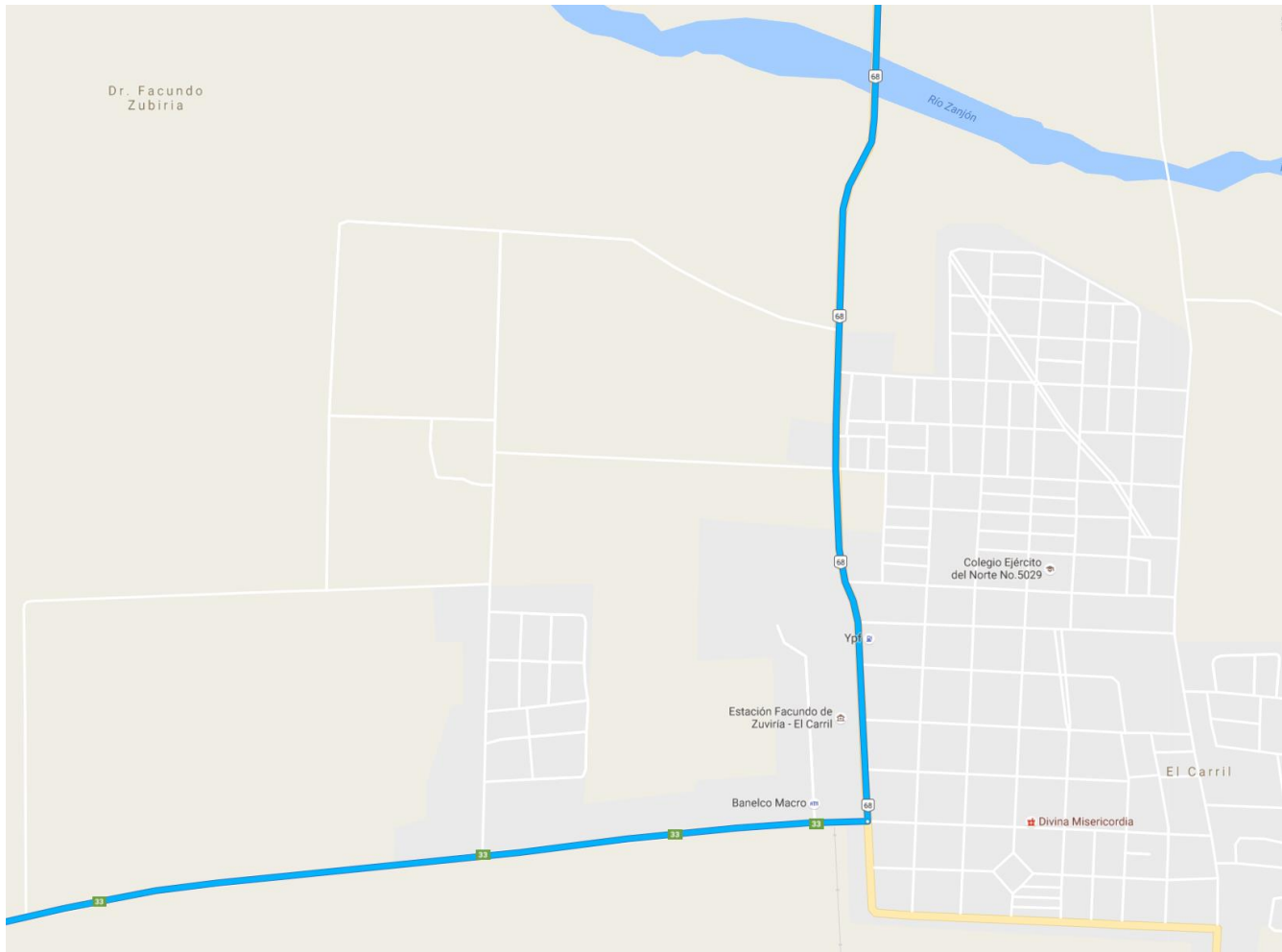
Efter byen Cerillos kommer I bagefter gennem byen La Merced og dernæst til byen El Caril.
I El Carril skal I dreje til højre (37 km) ad Rute 33 mod Cachi.



Gyrd Rasmussen Travel

Tailor made adventures in South America

El Caril hvor I drejer til højre ad Rute 33 mod Cachi



Efter en park på højre side drejer I til højre ad Rute 33 mod Cachi

I La Población (42 km) skal I lige ud i rundkørsel. Ikke til venstre mod Chicoana.



Gyrd Rasmussen Travel

Tailor made adventures in South America

Fra El Carril kører I ad Rute 33 til byen Payogasta



Ved (48 km) er en politikontrol. Kort efter bliver vejen smallere og mere snoet.

Fra 59-62 km kan være vejarbejde. I krydser en flod ad en smal bro.

De første kaktus (67 km) begynder at dukke op.

Hostería de Moray (80 km)

Start grusvej (82 km) og start stigning "Pie del Obispo" op ad Cuesta del Obispo.

Asfalten igen (98 km)

Udsigtspunktet Mirador del Condor (117 km)

I Payogasta (146 km) kommer I ind på Ruta 40.



Gyrd Rasmussen Travel

Tailor made adventures in South America



Hostería de Moray (80 km) er det eneste spisested mellem byen El Caril og Cachi. Restauranten byder kun på få enkle retter, kiks, kaffe og vand, men er et godt sted at gøre et frokoststop.

Cuesta del Obispo, Biskoppens Stigning

Den 21 kilometer lange vej "Biskoppens Stigning" blev anlagt mellem 1928 og 1931.

Navnet blev første gang brugt i 1622, da den katolske kirkes overhoved i Salta, Monseñor Cortázar, brugte denne rute på en rejse til Cachi. Stigningen starter ved punktet Pie del Obispo, Biskoppens Fod (82 km). Samme sted slutter vejens asfalterede belægning. Allerede 16 kilometer længere oppe vender asfalten tilbage og fortsætter ubrudt til Cachi. Grusvejen op ad Biskoppens Stigning er bred og kurverne ikke skarpe, så kørslen vil ikke volde store udfordringer. Mange steder er der mulighed for at stoppe og nyde udsigten.

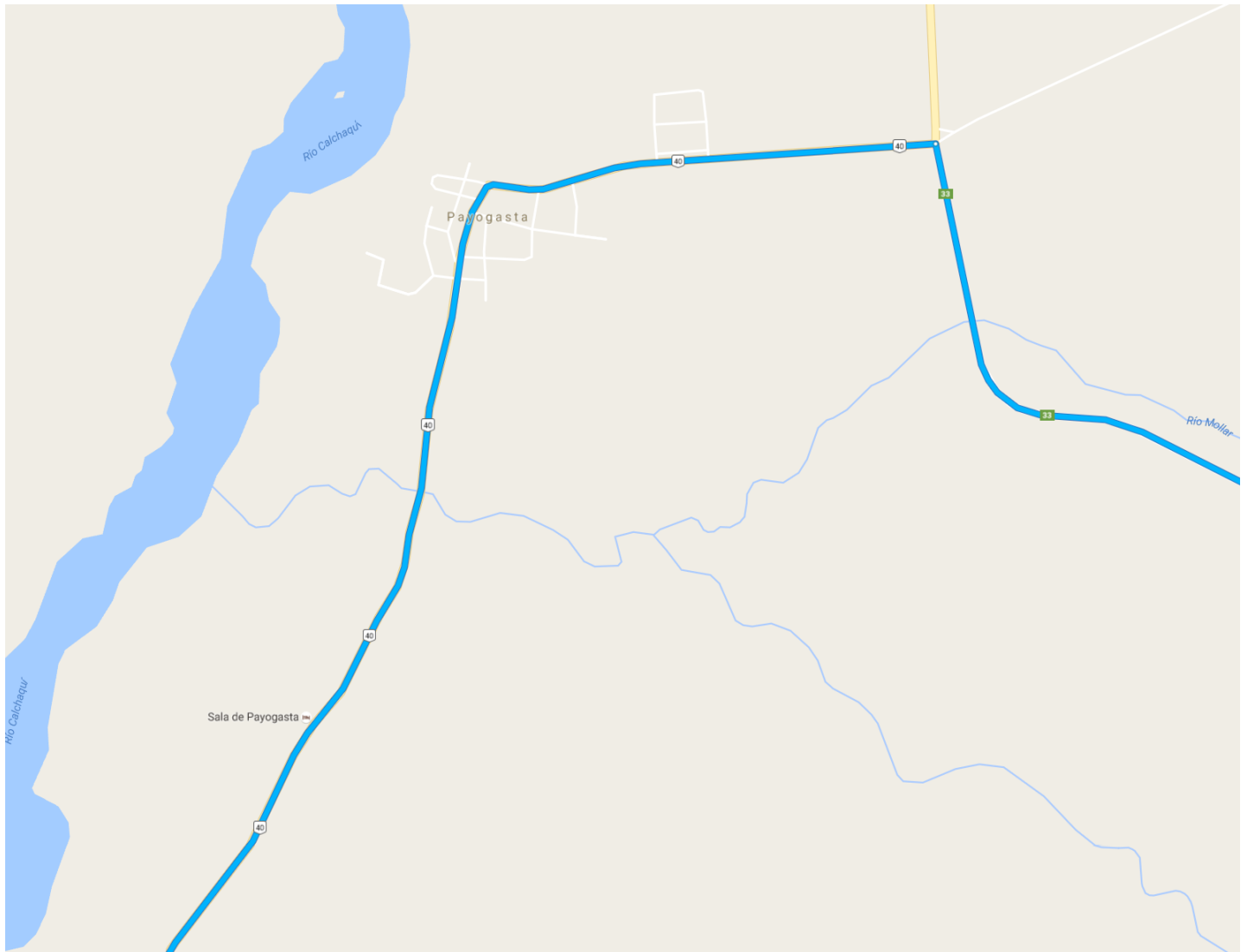




Gyrd Rasmussen Travel

Tailor made adventures in South America

Lige før I kommer ind i den lille by Payogasta drejer I til venstre ind på Ruta 40

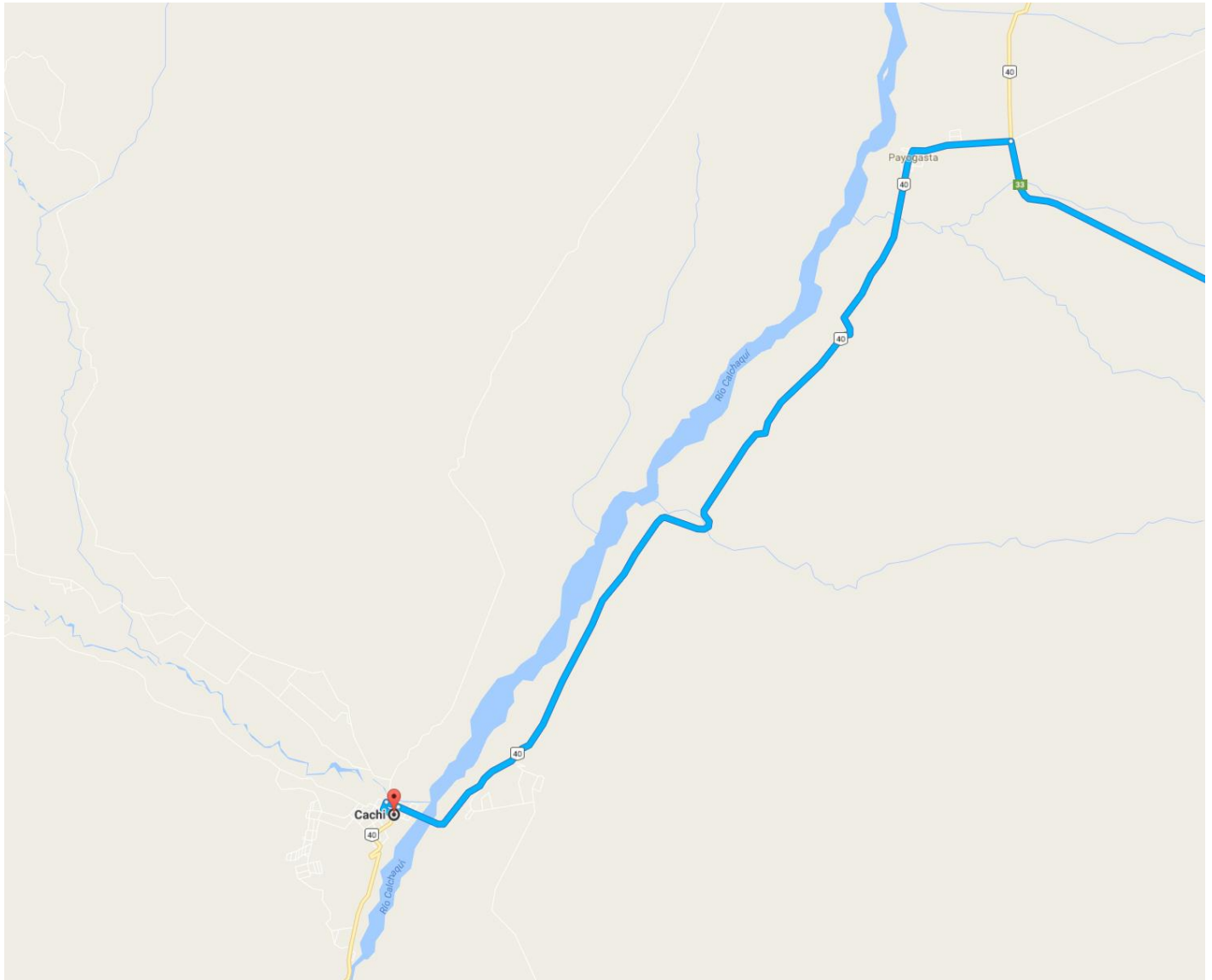




Gyrd Rasmussen Travel

Tailor made adventures in South America

Fra Payogasta til Cachi



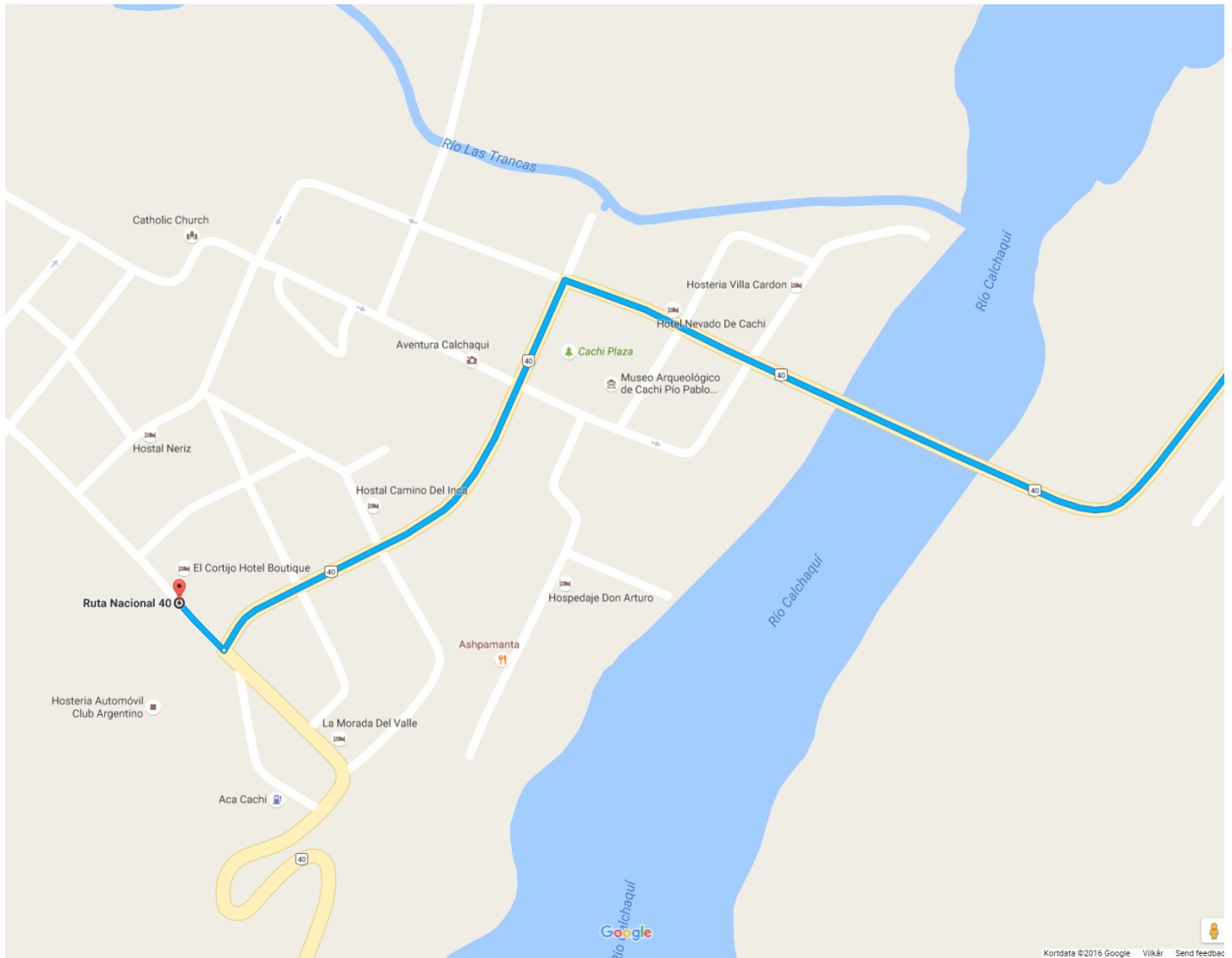
Vejen bugter sig langs floden, forbi marker og små landejendomme.



Gyrd Rasmussen Travel

Tailor made adventures in South America

Ankomst til Cachi



Når I er kørt over floden, kører I et par blokke op i den lille hyggelige koloniale by. Ovenfor plazaen drejer I til venstre og fortsætter op til et T-kryds. Få meter til højre ligger El Cortijo Hotel Boutique.

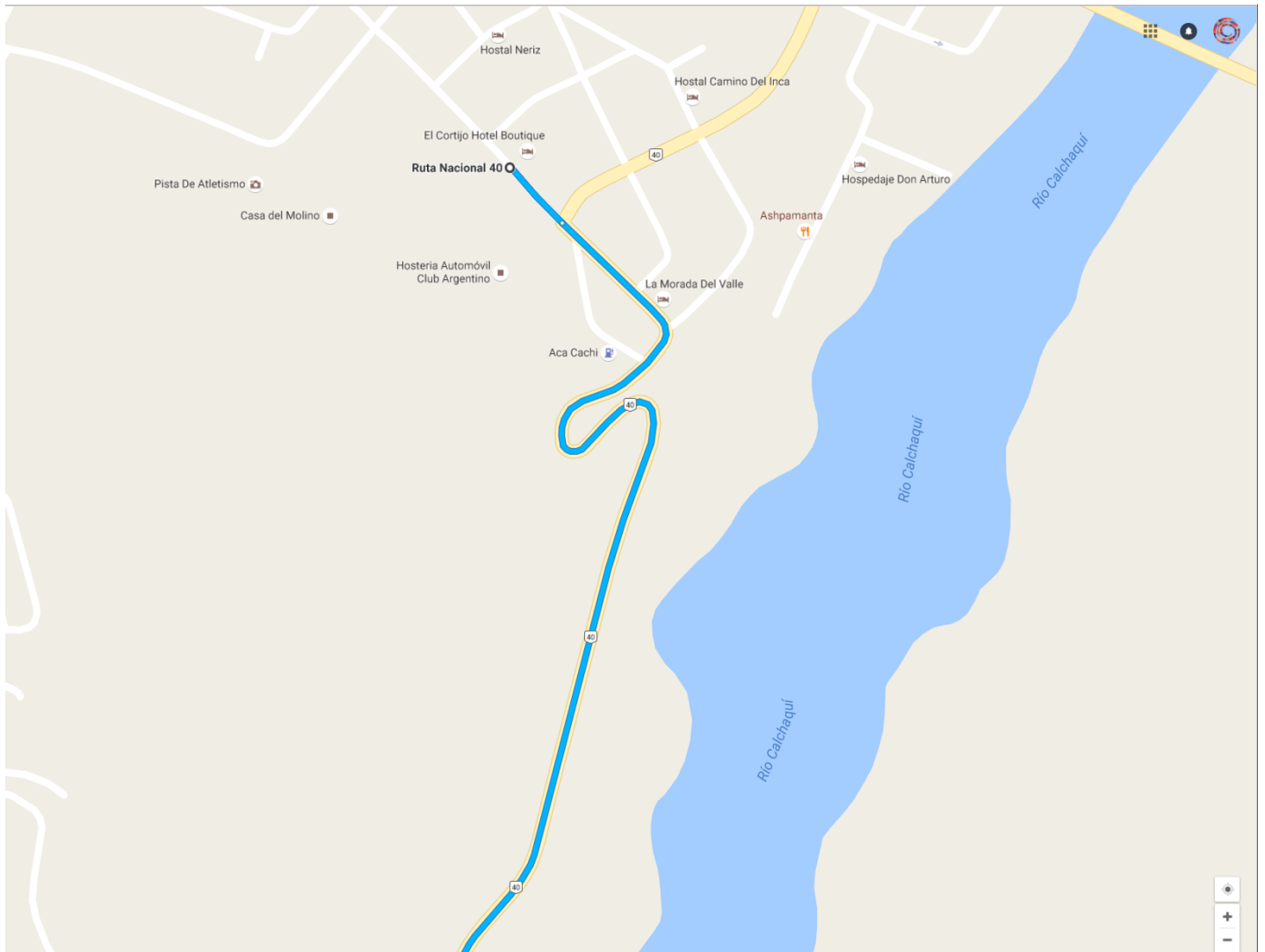


Gyrd Rasmussen Travel

Tailor made adventures in South America

Ud af Cachi mod Cafayate

Kilometerangivelser er regnet fra Cachi

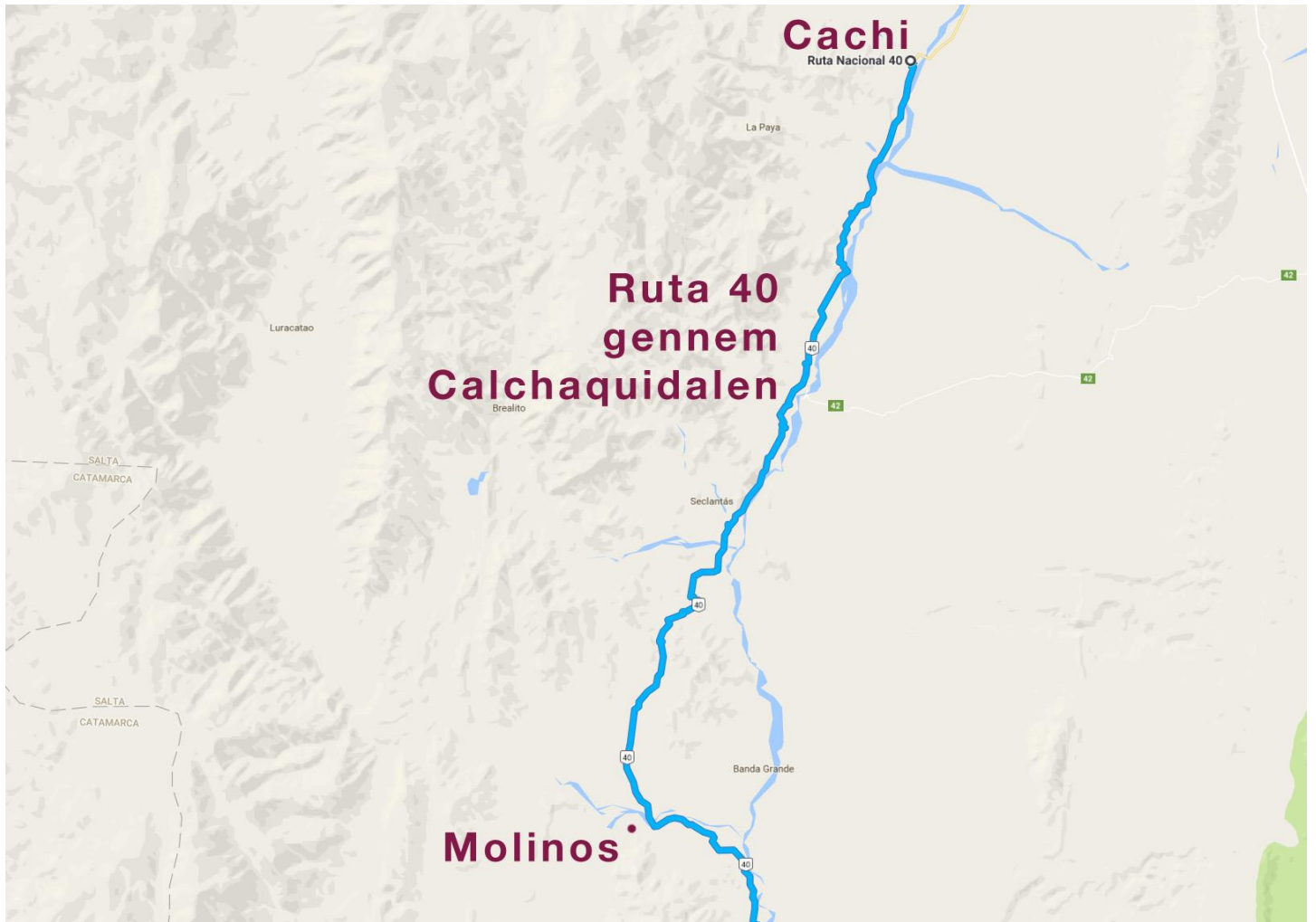


De 129 kilometer til San Carlos er grusvej.



Gyrd Rasmussen Travel

Tailor made adventures in South America

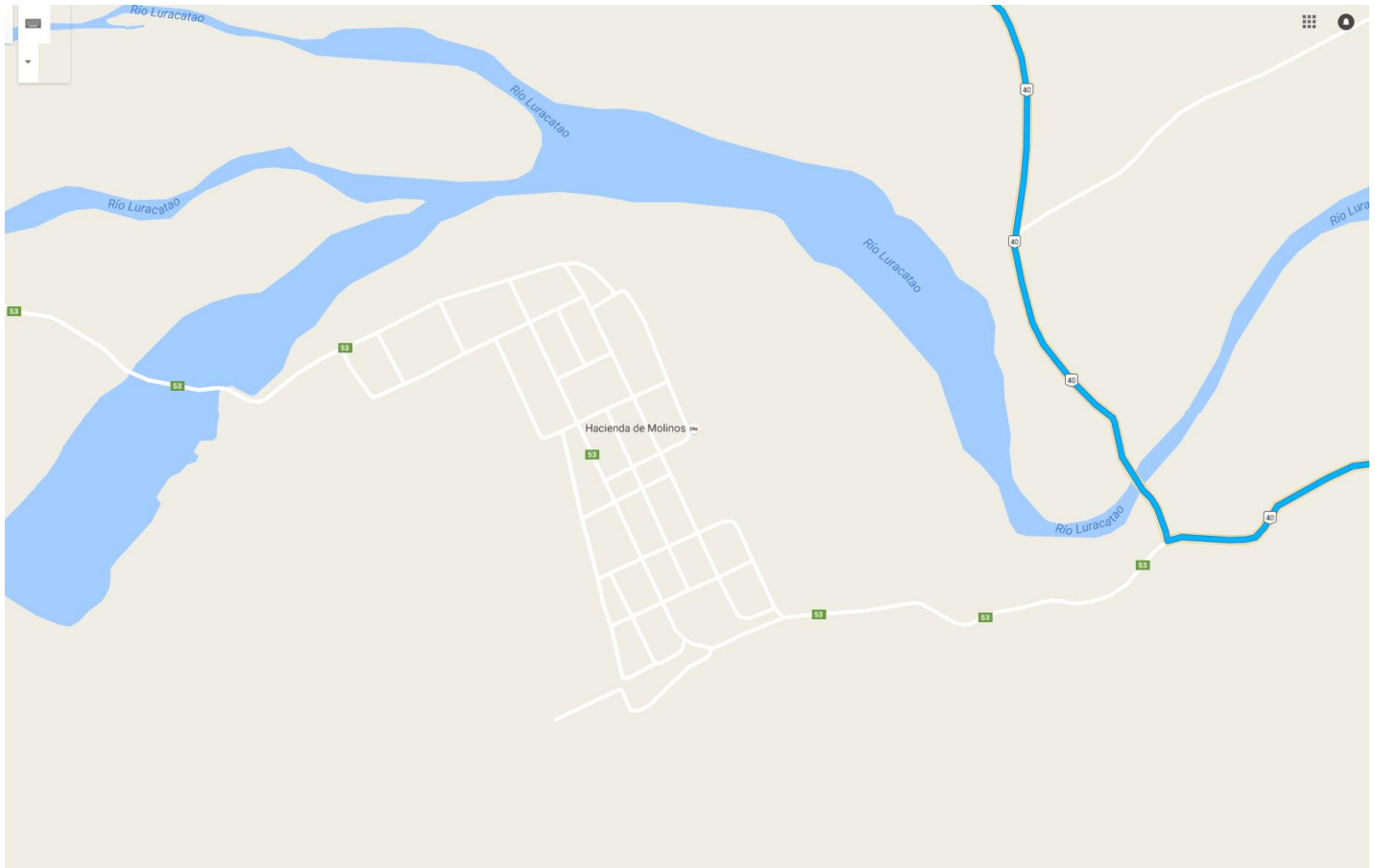




Gyrd Rasmussen Travel

Tailor made adventures in South America

Molinos



Afkørsel mod Molinos (45 km)



Gyrd Rasmussen Travel

Tailor made adventures in South America

Molinos – San Carlos

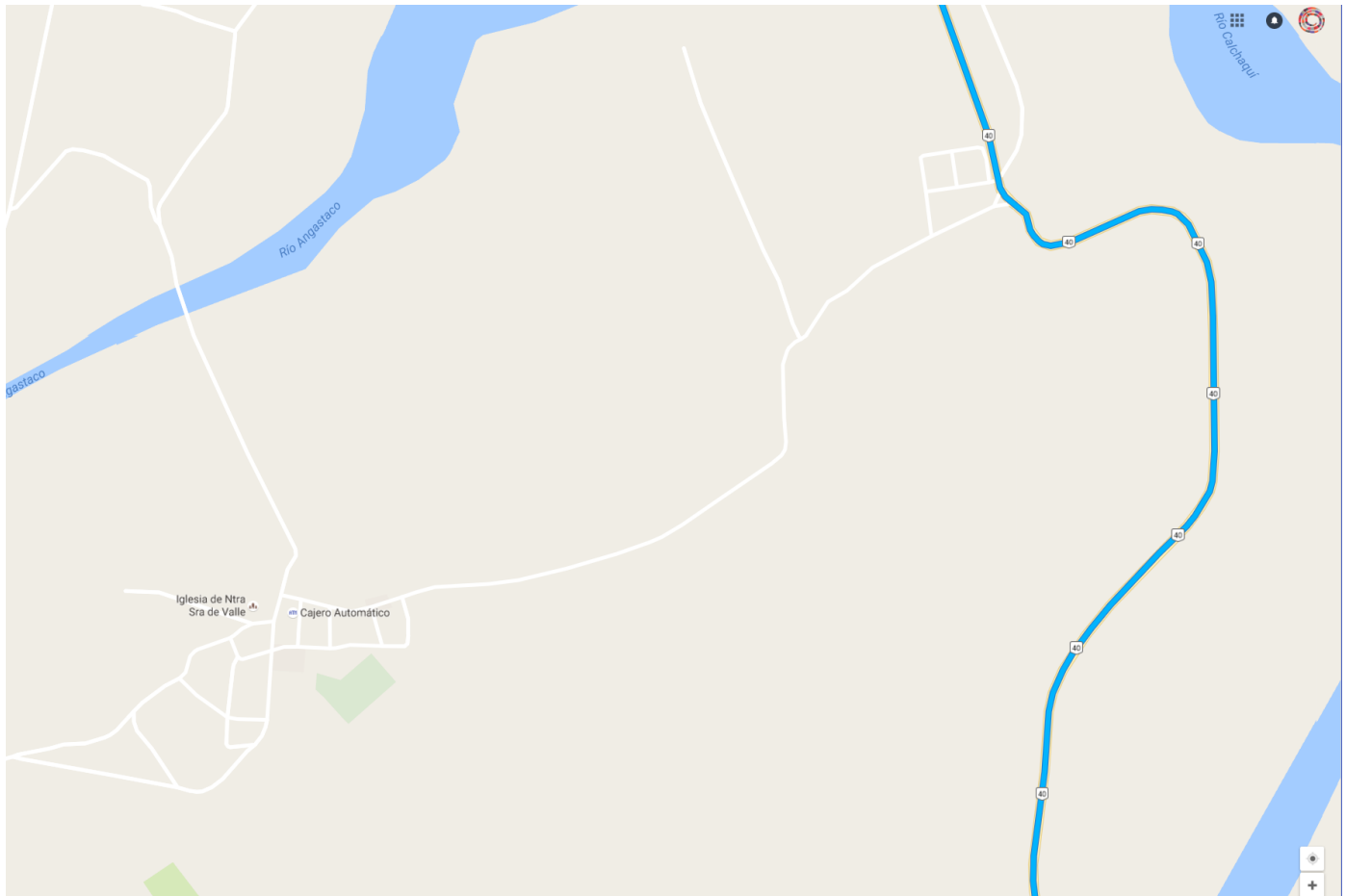




Gyrd Rasmussen Travel

Tailor made adventures in South America

Angastaco



En grusvej (85 km) fører fra Ruta 40 ind til den lille by Angastaco.

Udsigtspunktet El Ventisquero (93 km)

Familien López Ocampo har et lille vinbrug "vino casero" (99 km) som I kan besøge.

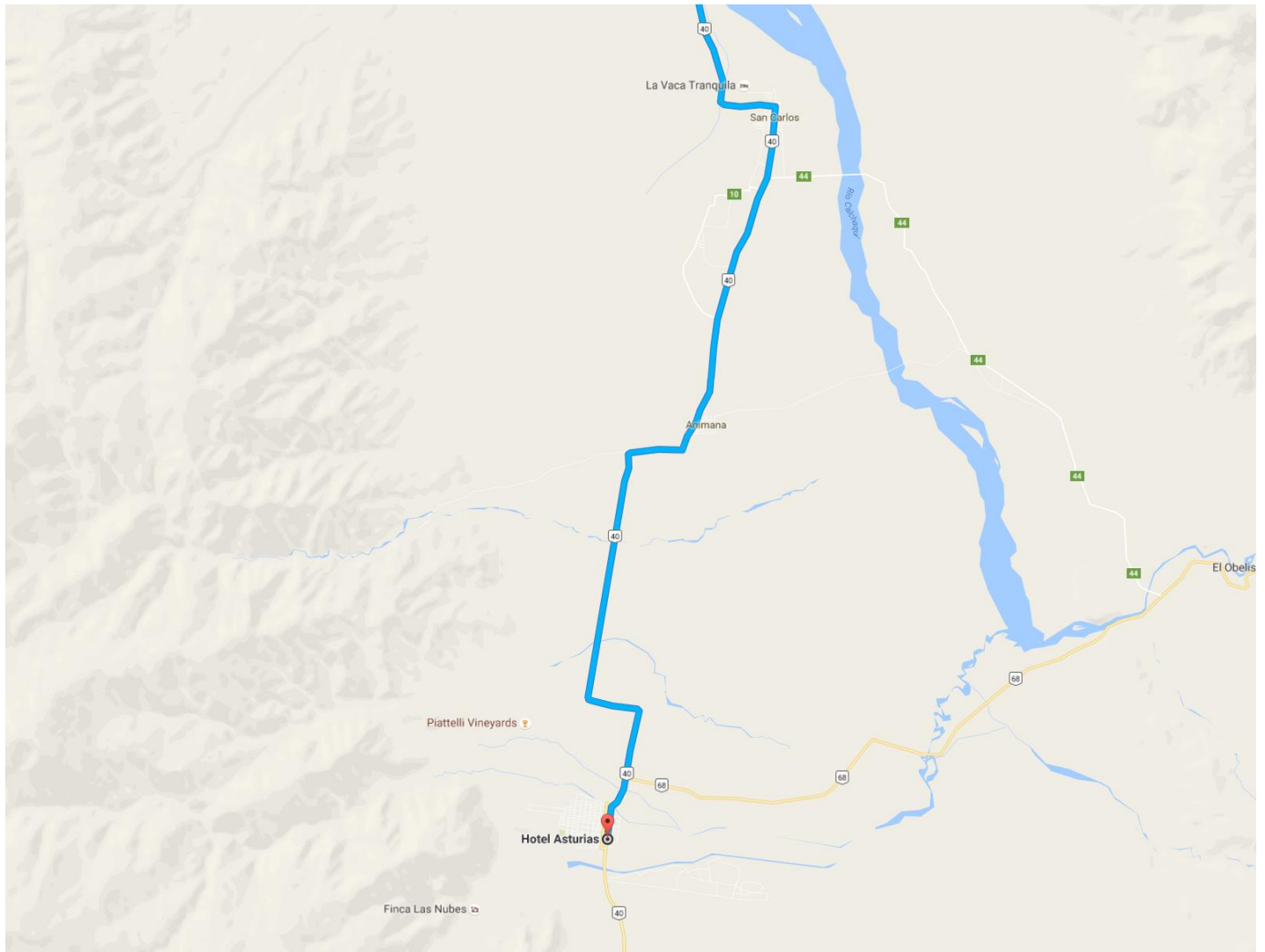
Asfalt vender tilbage (129 km) lige før San Carlos



Gyrd Rasmussen Travel

Tailor made adventures in South America

San Carlos – Cafayate

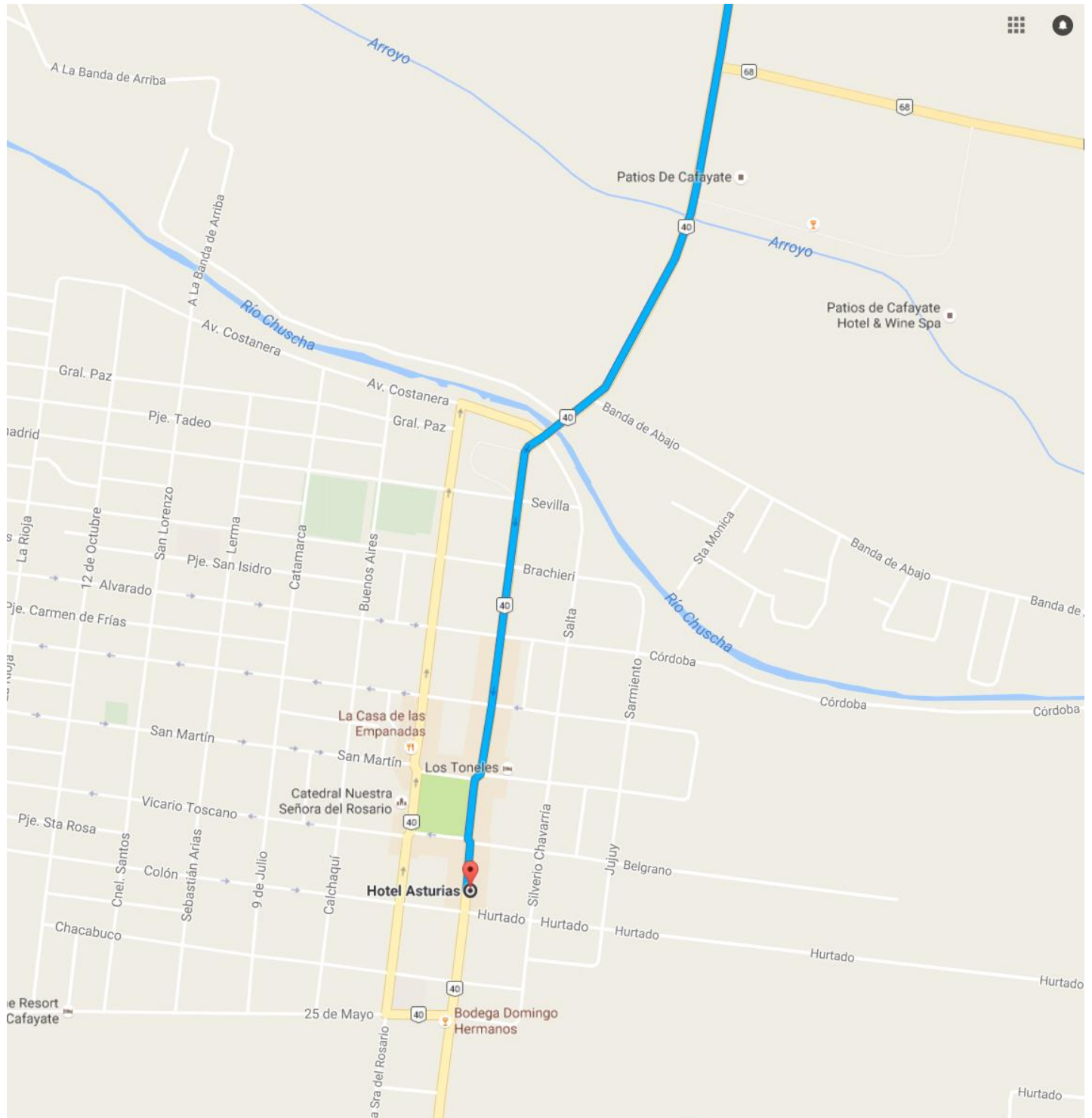




Gyrd Rasmussen Travel

Tailor made adventures in South America

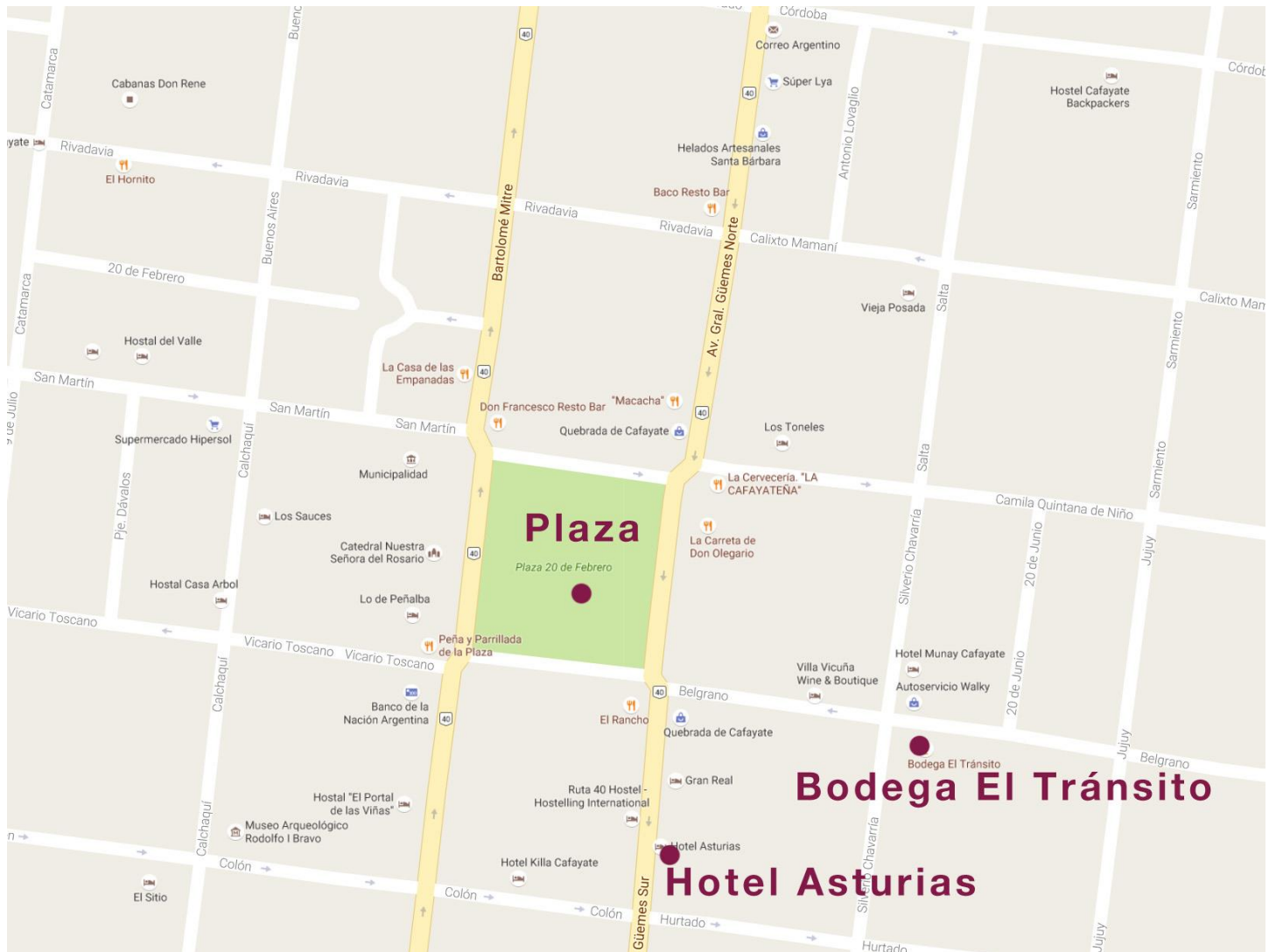
Ankomst til Cafayate





Gyrd Rasmussen Travel

Tailor made adventures in South America





Gyrd Rasmussen Travel

Tailor made adventures in South America

Bodega El Tránsito leverer vin til Det Argentinske Vinhus på Amagerbrogade i København



I kan få en gratis rundvisning på den lille bodega El Tránsito i Cafayate.

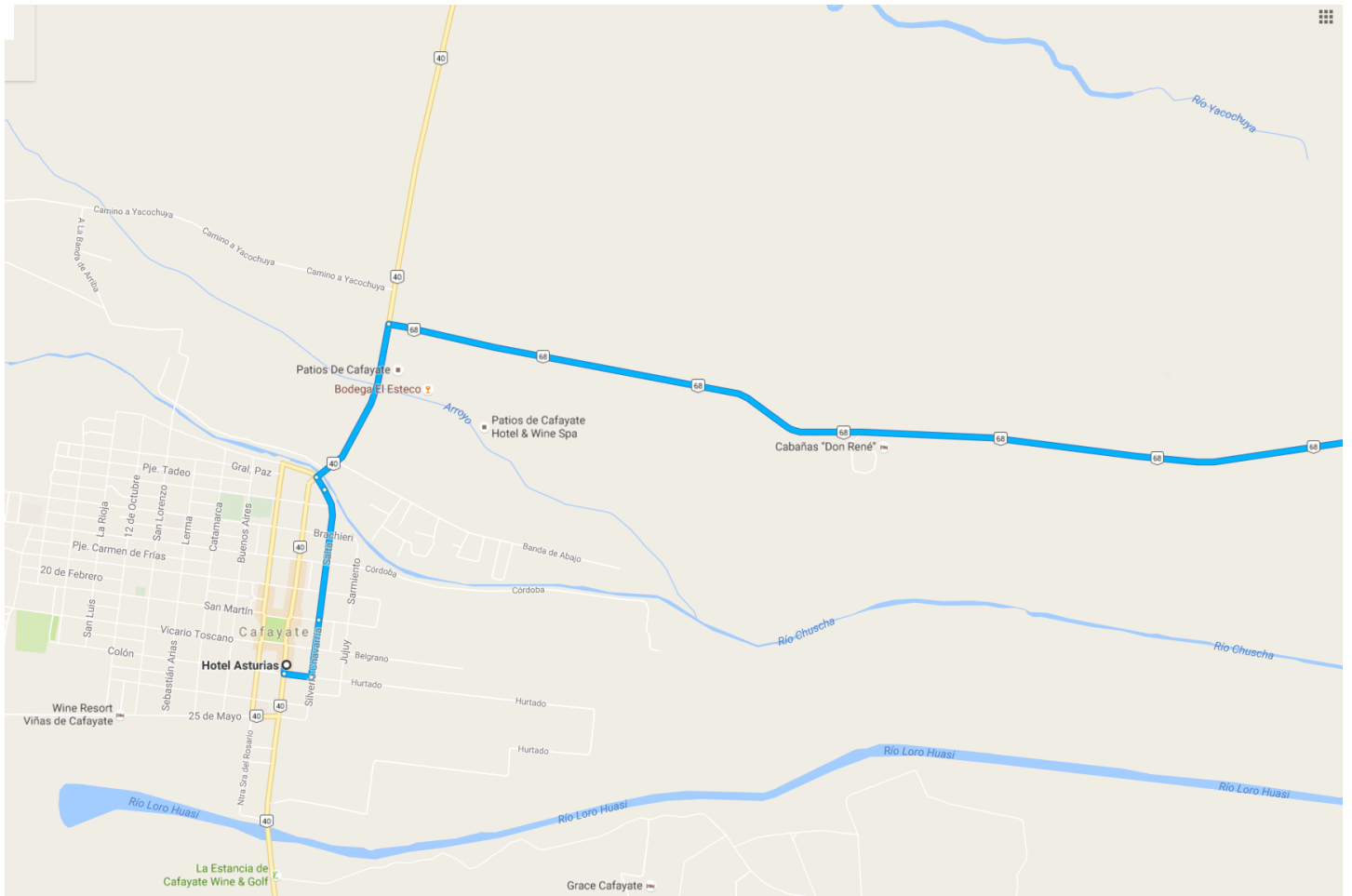




Gyrd Rasmussen Travel

Tailor made adventures in South America

Cafayate – Salta



Nord for Salta drejer I til højre ad Rute 68 mod Salta



Gyrd Rasmussen Travel

Tailor made adventures in South America

Cafayate mod Salta



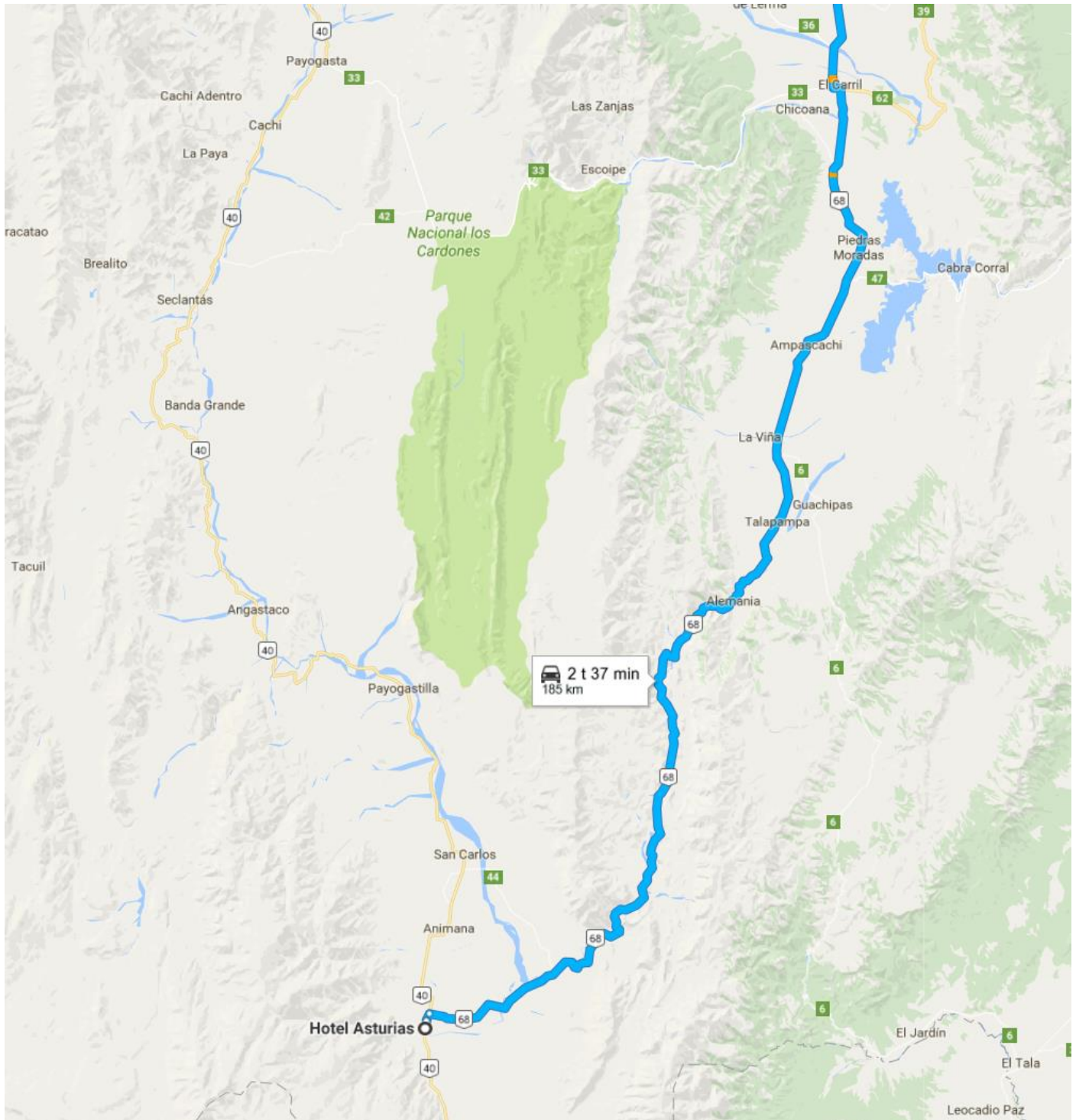
Efter Cafayate kommer I gennem den smukke kløft Flachas med røde sandstensformationer.



Gyrd Rasmussen Travel

Tailor made adventures in South America

Cafayate – El Carril



I El Carril er I tilbage på den vej mod Salta, som I kørte den første dag.



Gyrd Rasmussen Travel

Tailor made adventures in South America

El Carril



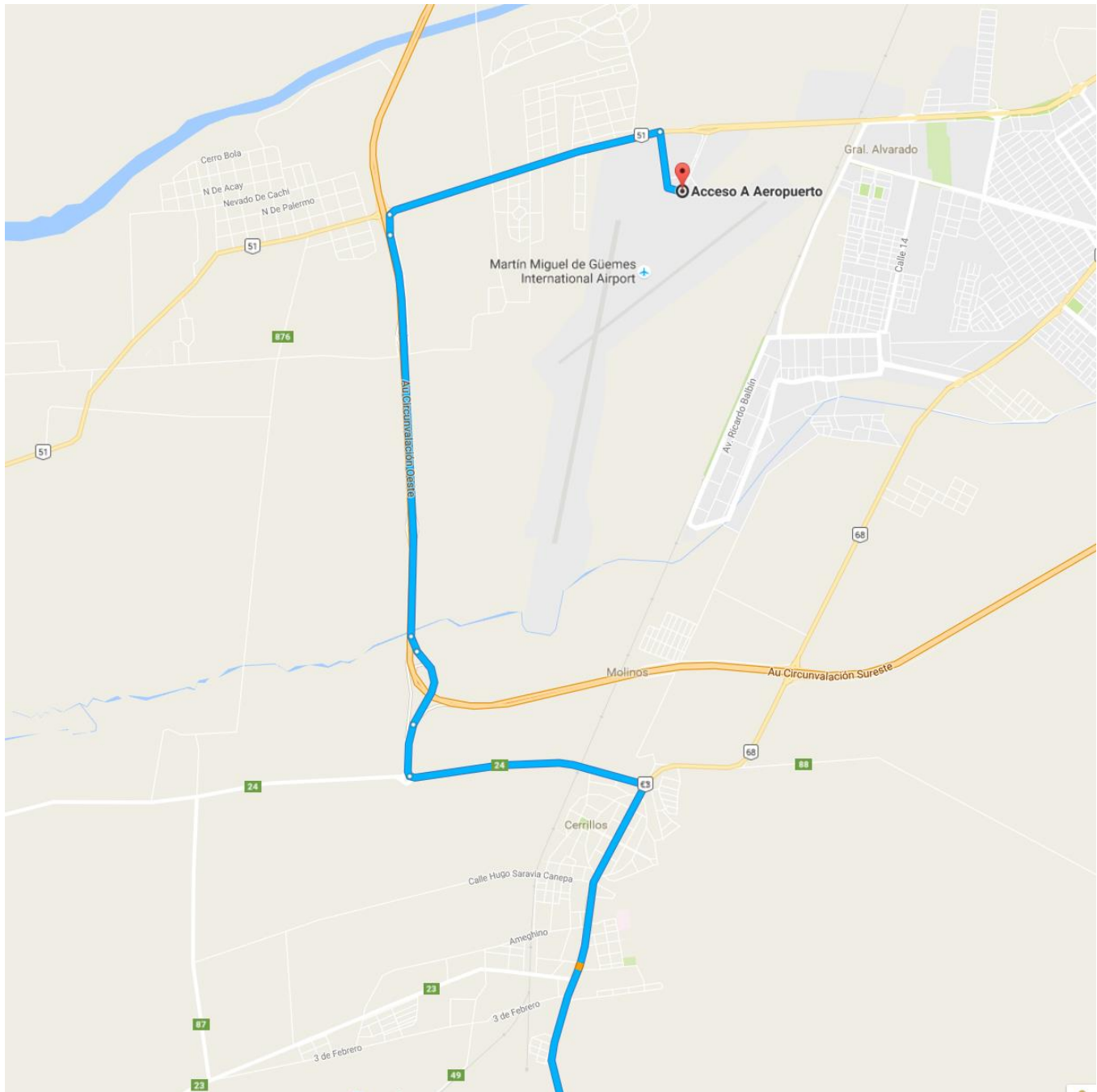
Lige efter at Rute 62 er kommet fra højre, skal I dreje til venstre.



Gyrd Rasmussen Travel

Tailor made adventures in South America

Cerillos – lufthavnen i Salta



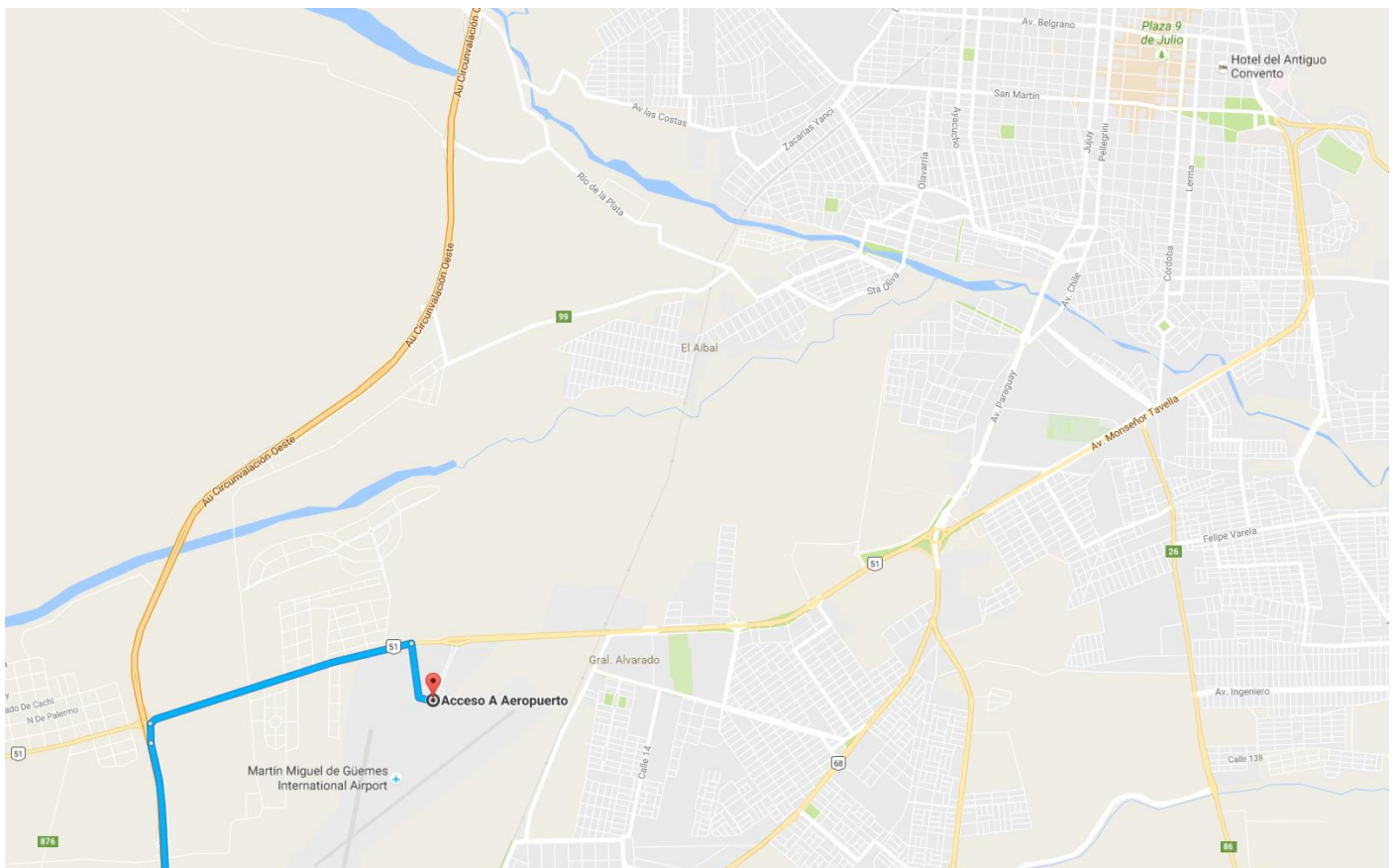
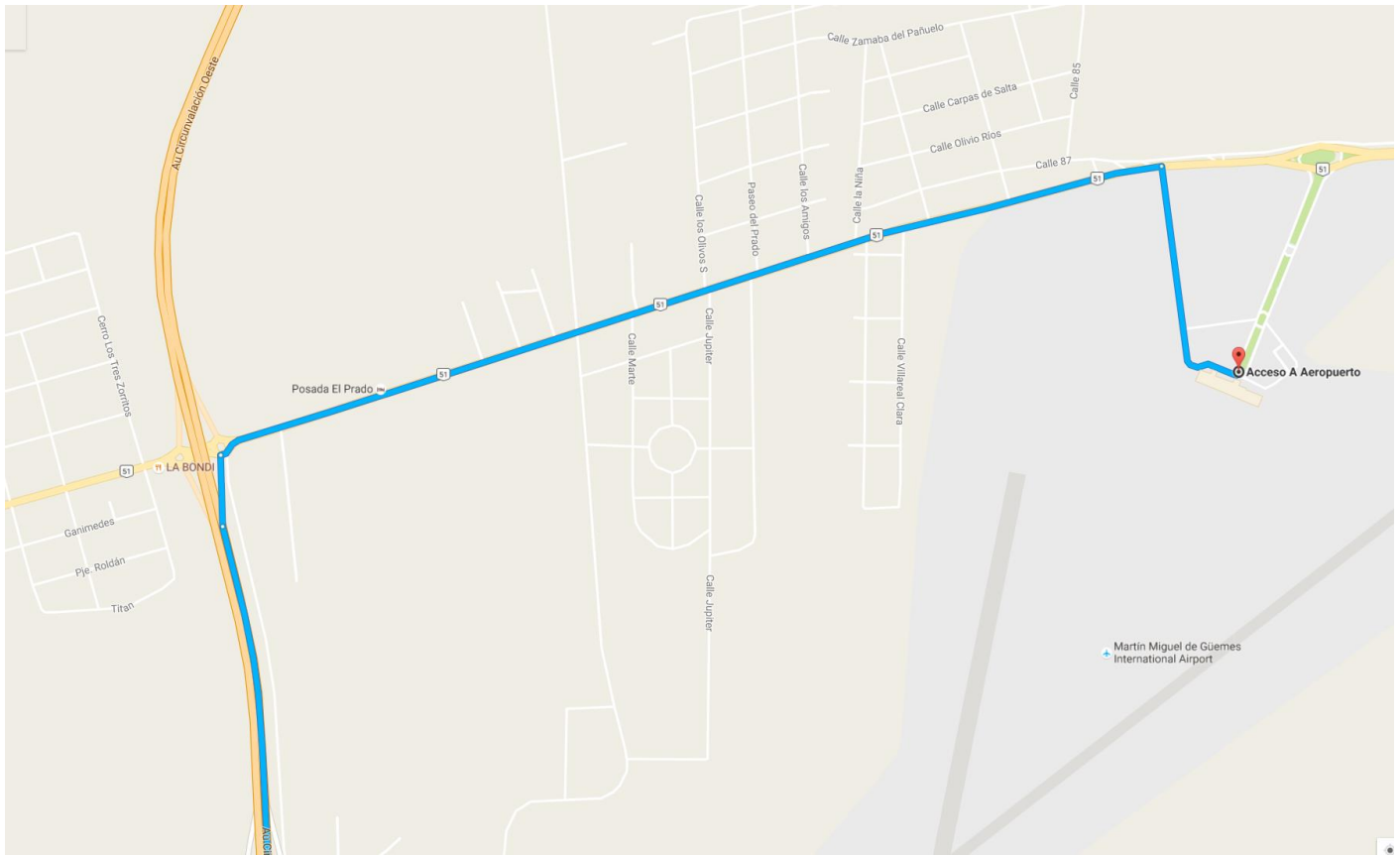
I udkanten af Cerillos kan I dreje til venstre ad vej 24. En anden mulighed er at fortsætte til rundkørslerne ved den store omfartsvej.



Gyrd Rasmussen Travel

Tailor made adventures in South America

Lufthavnen i Salta





Gyrd Rasmussen Travel

Tailor made adventures in South America